

INFORME

de la **ACCESIBILIDAD** de los
NÚCLEOS URBANOS
EN EL ÁMBITO RURAL
de la Comunidad de Madrid



INFORME

**de la ACCESIBILIDAD de los
NÚCLEOS URBANOS EN EL ÁMBITO RURAL
de la Comunidad de Madrid**



CERMI Comunidad de Madrid, 2021

Informe de la accesibilidad de los núcleos Urbanos en el Ámbito Rural de la Comunidad de Madrid

Realizado en colaboración con: ACCEDES, Entornos y servicios accesibles S.L.:



Financiado por la Dirección General de Atención a Personas con Discapacidad de la Comunidad de Madrid



Dirección General de Atención
a Personas con Discapacidad
CONSEJERÍA DE FAMILIA,
JUVENTUD Y POLÍTICA SOCIAL



Índice

Antecedentes	5
Planteamiento general del Informe	7
Poblaciones objeto de estudio	9
Elementos para el análisis de la accesibilidad	13
SIERRA NORTE: Valle Alto del Lozoya.....	17
Navarredonda.....	18
San Mamés.....	23
Gargantilla de Lozoya	28
Pinilla de Buitrago	33
Lozoya.....	37
Canencia.....	44
Garganta de los Montes.....	50
SIERRA NORTE: Valle Medio del Lozoya	57
Somosierra	58
La Acebeda	64
Horcajo dela Sierra y Aoslos.....	69
Madarcos	74
Piñuecar	79
Gandullas	85
La Serna del Monte	90
Gascones.....	95
SIERRA NORTE: Valle Bajo del Lozoya.....	101
Berzosa de Lozoya	102
Robledillo de La Jara.....	108
Cervera de Buitrago	114
El Atazar.....	121

SIERRA NORTE: Valle del Jarama	127
Redueña	128
Valdepiélagos	135
SIERRA NORTE: Sierra del Rincón	141
Montejo de la Sierra	142
Puebla de la Sierra	149
ALCARRIA MADRILEÑA	155
Ambite	156
Brea de Tajo	163
Valdaracete	171
Villamanrique de Tajo	178
SIERRA OESTE	185
Rozas de Puerto Real	186
Datos estadísticos del estudio de accesibilidad.....	197
Conclusiones y propuestas de mejora	211



Antecedentes

CERMI Comunidad de Madrid necesitaba conocer la accesibilidad de los núcleos urbanos en el ámbito rural de la Comunidad de Madrid con el objeto de detectar las posibles carencias que, en este sentido, puedan tener las personas con discapacidad en el acceso a los entornos construidos y urbanos de uso público.

Para ello, se ponen en contacto con **ACCEDES, Entornos y servicios accesibles S.L.**, empresa especializada en Accesibilidad Universal y Diseño para todas las personas, con el objeto de que realice el estudio de campo de las poblaciones rurales de la Comunidad de Madrid en cuestión de accesibilidad, y proponga acciones de mejora.





Planteamiento general del Informe

El estudio sobre de la accesibilidad de los Núcleos urbanos de la población rural de la Comunidad de Madrid contiene información a fecha del mes de diciembre de 2021.

En una primera fase del estudio, se ha hecho la selección de los municipios que van a someterse al análisis de la accesibilidad en base a dos criterios: número de habitantes y porcentaje de población con discapacidad de cada uno de ellos.

Posteriormente, se han determinado los elementos que iban a ser motivo del análisis de la accesibilidad en cada uno de los municipios, seleccionados por ser elementos básicos para la vida diaria.

Una vez realizado el estudio de campo, en una primera parte se han expuesto los datos del estudio de los diferentes municipios según su situación en las sierras o valles madrileños, y al final se incluye una estadística de accesibilidad de los diferentes elementos analizados en base a la accesibilidad desde la vía pública, física en el acceso y cognitiva en el reconocimiento del uso del edificio espacio municipal.

La clasificación de la situación de accesibilidad del espacio o elemento es la siguiente:

- **Accesible**, cuando la entrada o acceso al edificio o espacio público desde la vía pública cumple con los requisitos de accesibilidad, no siendo objeto de este análisis la accesibilidad interior del edificio.
- **Inaccesible**, cuando el acceso a la entrada del espacio construido analizado no cumple con los requisitos de accesibilidad tanto por el propio espacio como por el recorrido de acceso desde la vía pública. Los elementos exteriores o abiertos, como áreas de ejercicios, juegos infantiles plazas de estacionamiento, aceras, vados tendrán esta consideración por la falta de elementos de accesibilidad que impiden su correcto uso.
- **Insuficiente**, cuando las medidas de accesibilidad no son las suficientes pues hay carencias en una o varias de ellas. En el apartado de las aceras, será

considerado insuficiente cuando hay convivencia dentro del núcleo urbano de plataforma única con aceras estrechas e intransitables para todas las personas.

- **No existe/no está localizable**, cuando el espacio construido o al aire libre no se ha encontrado o porque no se ha localizado o por falta de indicaciones en el municipio.

El último punto de este estudio plantea unas conclusiones y propuestas de mejora de la accesibilidad, con el objeto de que puedan ser trasladadas tanto a la Comunidad de Madrid como a los propios Ayuntamientos para que los municipios alcancen niveles de accesibilidad razonables.



Poblaciones objeto de estudio

Se han analizado las poblaciones de la Comunidad de Madrid de ámbito rural con una población entre cero y cinco mil habitantes, y, segmentándolas, se ha llegado a la conclusión de realizar un estudio más pormenorizado de los núcleos entre cero y setecientos habitantes, porque son los que se acercan más a lo designado como entorno de ámbito rural. Por otra parte, en la selección de estudio se ha considerado el parámetro de que la población tenga alrededor de un 5 % de personas con discapacidad.

Los cuadros informativos que se presentan a continuación contienen el listado de los municipios seleccionado para el estudio y las diferentes zonas rurales de la Comunidad de Madrid a los que pertenecen.

Estos municipios están localizados en la Sierra Norte, Alcarria Madrileña y Sierra Oeste con los siguientes datos:

- Número de habitantes de cada municipio en el año 2020, según los datos publicados por el Instituto de Estadística de la Comunidad de Madrid.
- Número de personas con discapacidad recogidas de la Base de datos de Reconocimiento del Grado de Discapacidad a 31 de diciembre del 2020 de la Dirección General de Atención a Personas con Discapacidad de la Consejería de Políticas Sociales, Familias, Infancia y Natalidad de la Comunidad de Madrid.

INFORME**de la ACCESIBILIDAD de los NÚCLEOS URBANOS EN EL ÁMBITO RURAL de la Comunidad de Madrid**

Nº	Municipios hasta 100 habitantes	Habitantes	P. Disc.	Localización
1	Acebeda (La)	68	6	Sierra Norte
2	Atazar (El)	90	8	Sierra Norte
3	Madarcos	49	7	Sierra Norte
4	Puebla de la Sierra	73	7	Sierra Norte
5	Robledillo de la Jara	95	5	Sierra Norte
6	Serna del Monte (La)	87	9	Sierra Norte
7	Somosierra	87	6	Sierra Norte

Nº	Municipios de 100 a 500 habitantes	Habitantes	P. Disc.	Localización
1	Berzosa del Lozoya	222	16	Sierra Norte
2	Canencia	447	24	Sierra Norte
3	Cervera de Buitrago	162	13	Sierra Norte
4	Garganta de los Montes	377	19	Sierra Norte
5-6	Gargantilla del Lozoya y Pinilla de Buitrago	309	23	Sierra Norte
7	Gascones	176	13	Sierra Norte
8	Horcajo de la Sierra-Aoslos	152	8	Sierra Norte
9	Montejo de la Sierra	364	23	Sierra Norte
10-11	Navarredonda y San Mamés	129	9	Sierra Norte
12-13	Piñuécar-Gandullas	179	18	Sierra Norte
14	Redueña	270	16	Sierra Norte

Nº	Municipios de 500 a 750 habitantes	Habitantes	P. Disc.	Localización
1	Ambite	609	46	Alcarria Madrileña
2	Brea de Tajo	506	47	Alcarria Madrileña
3	Lozoya	580	45	Sierra Norte
4	Rozas de Puerto Real	555	36	Sierra Oeste
5	Valdaracete	605	102	Alcarria Madrileña
6	Valdepiélagos	614	31	Sierra Norte
7	Villamanrique de Tajo	707	50	Alcarria Madrileña

En resumen, el total de municipios de ámbito rural con una población de entre cero y setecientos cincuenta habitantes y con un número aproximado de un 5% de personas con discapacidad están distribuidos de la siguiente manera:

- Sierra Norte: 23 municipios.
- Alcarria Madrileña: 4 municipios.
- Sierra Oeste: 1 municipio.

Municipios seleccionados para el estudio

SIERRA NORTE



Valle Alto del Lozoya

- Navarredonda
- San Mamés
- Gargantilla de Lozoya
- Pinilla de Buitrago
- Lozoya
- Canencia
- Garganta de los Montes

Valle Medio del Lozoya

- Somosierra
- La Acebeda
- Horcajo de la Sierra-Aoslo
- Madarcos
- Gandullas- Piñuecar
- La Serna del Monte
- Gascones

Valle Bajo del Lozoya

- Berzosa de Lozoya
- Robledillo de la Jara
- Cervera de Buitrago
- El Atazar

Valle del Jarama

- Redueña
- Valdepiélagos

Sierra del Rincón:

- Montejo de la Sierra
- Puebla de la Sierra

Elementos para el análisis de la accesibilidad

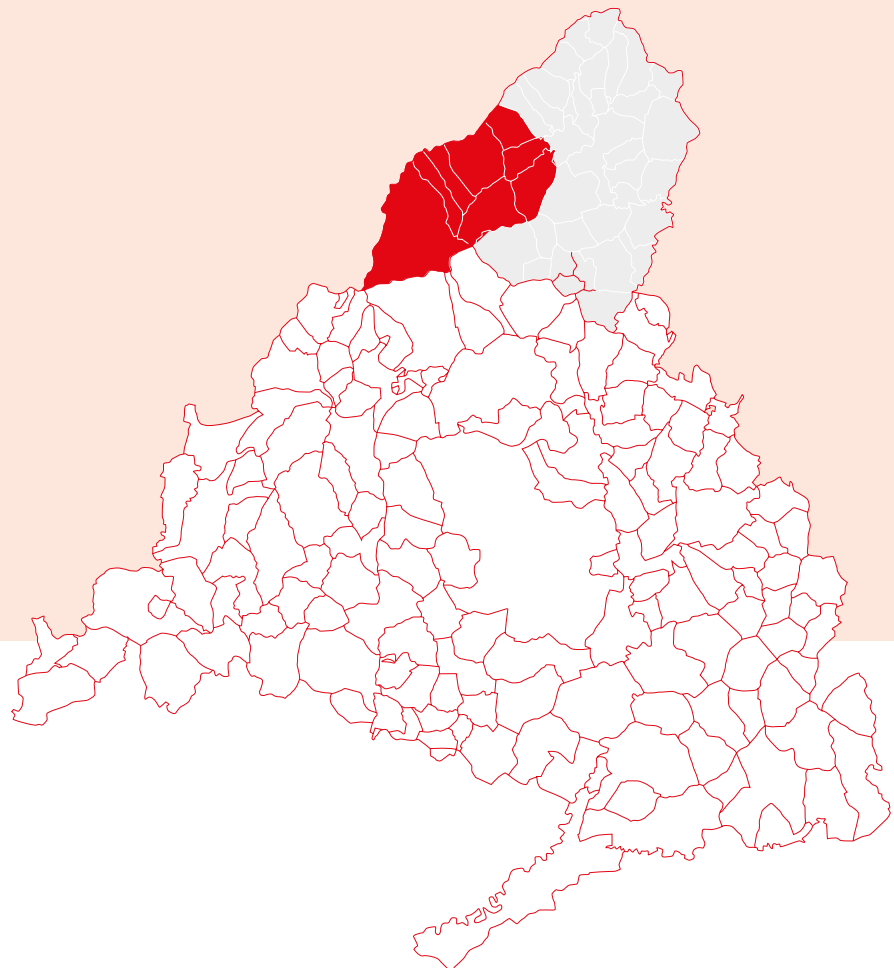




El informe del estado actual de la accesibilidad de los municipios del ámbito rural de la Comunidad de Madrid analizará los siguientes elementos:

- **Accesibilidad desde la vía pública a los edificios de titularidad municipal y/o de uso público:** Ayuntamiento, Iglesia, Consultorio Local, Instalaciones deportivas, Farmacia, Centro Cultural, Museo, Biblioteca, Residencias, Oficina de turismo, Colegio o Casa de niños.
- **Accesibilidad desde la vía pública a los espacios urbanos abiertos de titularidad municipal y/o uso público:** Parque infantil y Área de ejercicio de Mayores.
- **Accesibilidad en vía pública al transporte público:** paradas de autobús (accesibilidad en acceso y diseño de marquesinas y postes)
- **Accesibilidad en elementos de la vía pública:** cartelería y señalética urbana, vados peatonales, aceras, plataforma única, reserva de aparcamientos para vehículos de personas con movilidad reducida y área de residuos urbanos.
- **Accesibilidad web:** existencia de pestaña de accesibilidad y resultados obtenidos de la búsqueda de la palabra "Discapacidad", "Personas con Discapacidad" o "Accesibilidad".

SIERRA NORTE: Valle Alto del Lozoya



INFORME

de la **ACCESIBILIDAD** de
los **NÚCLEOS URBANOS EN EL ÁMBITO RURAL** de la Comunidad de Madrid

NAVARREDONDA

Datos generales



- Número de habitantes: 129
- Personas con discapacidad: 9 (4 física, 2 intelectual, 2 mental y 1 sensorial)

Los datos numéricos anteriormente descritos son compartidos entre Navarredonda y San Mamés.

Ayuntamiento

El Ayuntamiento tiene varios escalones en su acceso y resulta inaccesible.



Cartelería y señalética urbana



En este municipio no se ha localizado cartelería referente a la señalética indicativa de lugares concretos, carteles informativos, carteles direccionales ni de regulación, únicamente hay un panel informativo con datos de medio ambiente de la zona, pero sin criterios de accesibilidad.

Consultorio local

El consultorio local no está señalizado dentro del municipio por lo que resulta complicada su localización. El edificio es inaccesible porque tiene un escalón en la entrada. El cartel identificativo está deteriorado por el tiempo, lo que dificulta la lectura.



Farmacia

Durante la visita no se ha localizado.

Instalaciones deportivas

Durante la visita no se ha localizado.

Centro cultural

Durante la visita no se ha localizado.

INFORME

de la **ACCESIBILIDAD** de
los **NÚCLEOS URBANOS EN EL ÁMBITO RURAL** de la Comunidad de Madrid

Oficina de turismo y biblioteca

Durante la visita no se ha localizado.

Colegio

Durante la visita no se ha localizado.

Aparcamiento adaptado

Durante la visita no se ha localizado.

Parada de autobús


La parada es una marquesina reglamentaria de la Comunidad de Madrid, pero no hay rebaje en bordillo para su acceso por lo que resulta inaccesible.



Parque infantil y área de ejercicios para mayores

El parque infantil situado frente al Ayuntamiento tiene varios escalones para acceder, el suelo es de tierra y hierba, por tanto, no es accesible

La zona de ejercicios para mayores está situada en una zona de terreno natural, y es inaccesible por los escalones de su acceso.



Vados peatonales

Durante la visita no se ha localizado.


Aceras

En el municipio hay plataforma única lo que facilita la deambulaci3n.



Iglesia

La Iglesia tiene dos zonas, una capilla de invierno que es accesible y la capilla principal con un escal3n en su entrada por lo que no es accesible.



Áreas de residuos urbanos

Durante la visita no se ha localizado.

INFORME

de la **ACCESIBILIDAD** de
los **NÚCLEOS URBANOS EN EL ÁMBITO RURAL** de la Comunidad de Madrid

Web

Dirección: <https://navarredondaysanmames.org>

La página web no tiene pestaña de accesibilidad. El buscador ofrece un resultado con la palabra "Discapacidad y personas con discapacidad" dando acceso a un artículo publicado el 15 de noviembre sobre el día mundial sin alcohol.

Referencia: <https://navarredondaysanmames.org/dia-mundial-sin-alcohol/>

No ofrece ningún resultado con la palabra "Accesibilidad". Este apartado coincide con los datos del pueblo de San Mamés.

SAN MAMÉS

Datos generales



- Número de habitantes: 129
- Personas con discapacidad: 9 (4 física, 2 intelectual, 2 mental y 1 sensorial)

Los datos numéricos anteriormente descritos son compartidos con Navarredonda.

Ayuntamiento

El espacio municipal es la Tenencia de Alcaldía y comparte el edificio con el Centro de Mayores. Es un edificio accesible.



Cartelería y señalética urbana

En el municipio no hay señalética urbana direccional, aunque sí indicativa con los nombres de las calles, aunque con una tipografía de pequeño tamaño. Existe una cartelería con información turística poco accesible cognitivamente.

INFORME

de la **ACCESIBILIDAD** de
los **NÚCLEOS URBANOS EN EL ÁMBITO RURAL** de la Comunidad de Madrid

Centro de Salud

Durante la visita no se ha localizado.

Farmacia

Durante la visita no se ha localizado.

Instalaciones deportivas

Durante la visita no se ha localizado.

Centro cultural

Durante la visita no se ha localizado.

Oficina de turismo y biblioteca

Durante la visita no se ha localizado.

Colegio

Durante la visita no se ha localizado.

Aparcamiento adaptado

En el municipio hay un aparcamiento adaptado situado en la parada de autobús, algo confusa para su identificación a pesar de estar señalizado con el Símbolo Internacional de Accesibilidad en vertical, pero no está delimitada ni tiene señalización horizontal. La indicación es insuficiente y confusa.



Parada autobús



En el municipio hay dos paradas de autobús una frente a otra con diferente diseño: poste y marquesina. La parada de poste no tiene suelo tacto-visual. La de marquesina de enfrente sí lo tiene correctamente.

Parque infantil y área de ejercicios para mayores

Durante la visita no se ha localizado.

Vados peatonales



Los vados peatonales están todos correctamente instalados y señalizados con abotonadura y suelo tacto-visual.

INFORME

de la **ACCESIBILIDAD** de
los **NÚCLEOS URBANOS EN EL ÁMBITO RURAL** de la Comunidad de Madrid

Aceras

El espacio municipal tiene plataforma única en el centro correctamente instalado.



Iglesia

La iglesia, situada a las afueras del pueblo, está conectada con el municipio por una buena acera. Pero tiene un escalón en la puerta de entrada por lo que es inaccesible.



Áreas de residuos urbanos

Durante la visita no se ha localizado.

Web

Dirección: <https://navarredondaysanmames.org>

La página web no tiene pestaña de accesibilidad. El buscador ofrece un resultado con la palabra “Discapacidad y personas con discapacidad” dando acceso a un artículo publicado el 15 de noviembre sobre el día mundial sin alcohol. Dicho artículo no trata temas relevantes relacionados con la discapacidad. Referencia: <https://navarredondaysanmames.org/dia-mundial-sin-alcohol/>

El buscador no ofrece ningún dato relacionado con la palabra “Accesibilidad”.

Este apartado coincide con los datos del pueblo de Navarredonda.

INFORME

de la **ACCESIBILIDAD** de
los **NÚCLEOS URBANOS EN EL ÁMBITO RURAL** de la Comunidad de Madrid

GARGANTILLA DE LOZOYA



- Número de habitantes: 309.
- Personas con discapacidad: 23 (12 física, 6 intelectual, 4 mental, 1 no especificada).

Los datos numéricos anteriormente descritos son conjuntos con Pinilla de Buitrago.

Ayuntamiento

El Ayuntamiento es un edificio relativamente moderno y de muy difícil acceso.

Tiene una rampa, pero no cumple la normativa de accesibilidad vigente para ser accesible.



Consultorio Local



El espacio construido se accede directamente desde la calle, y es accesible. El cartel indicativo está cuidado y en buenas condiciones de conservación lo que facilita el reconocimiento de este espacio.

Farmacia



El acceso a la farmacia tiene cuatro peldaños de bajada en su acceso. El cartel indicativo está deteriorado y parece abandonada. Hay un acceso con vehículo, pero es inaccesible para personas con movilidad reducida por su deterioro.

Instalaciones deportivas

El área recreativa tiene una primera indicación, pero no es posible su localización final por falta de continuidad en sus indicaciones.

Centro cultural

Durante la visita no se ha localizado.

Oficina de turismo y biblioteca

Durante la visita no se ha localizado.

INFORME

de la **ACCESIBILIDAD** de
los **NÚCLEOS URBANOS EN EL ÁMBITO RURAL** de la Comunidad de Madrid

Colegio

Durante la visita no se ha localizado.

Aparcamiento adaptado

En la plaza hay un aparcamiento reservado para personas con movilidad reducida, pero está ocupado por mesas de un bar próximo. Del mismo modo, se localiza otra plaza reservada pero oculta por un plástico.



Parada autobús

El municipio tiene varias paradas de autobús. Una de las paradas es una marquesina con zona de espera con asientos y rebaje de bordillo, pero sin suelo tacto-visual. La otra parada es un poste. A las afueras hay otras paradas de autobús, la marquesina es correcta y accesible, pero el poste es inaccesible.



Parque infantil y área de ejercicios para mayores

Durante la visita no se ha localizado.

Vados peatonales

Los rebajes y los vados son inexistentes. Únicamente se observa un vado, pero está realizado de forma incorrecta.

Aceras

Las aceras son muy estrechas e inaccesibles.

Iglesia

La iglesia se encuentra situada en el centro y tiene una entrada accesible de reciente por lo que parece accesible, al menos hasta la cancela de entrada.

El municipio también tiene una ermita cuya entrada tiene un pequeño resalte en su entrada.



INFORME

de la **ACCESIBILIDAD** de
los **NÚCLEOS URBANOS EN EL ÁMBITO RURAL** de la Comunidad de Madrid

Áreas de residuos urbanos



El área cuenta con un espacio con cubos altos de basura situado en la calzada por lo que son inaccesibles.

Web

Dirección: <https://www.gargantillaypinilla.madrid/>

La página web no tiene pestaña de accesibilidad. Además, no incluye un apartado donde poder realizar una búsqueda de palabras clave.

Este apartado coincide con los datos del pueblo de Pinilla de Buitrago.

PINILLA DE BUITRAGO



- Número de habitantes: 309
- Personas con discapacidad: 23 (12 física, 6 intelectual, 4 mental y 1 no especificada).

Los datos numéricos anteriormente descritos son conjuntos con el pueblo de Gargantilla de Lozoya.

Ayuntamiento

La localidad no tiene edificio de Ayuntamiento ya que es una pedanía de Gargantilla de Lozoya.

Cartelería y señalética urbana

En el municipio falta señalética urbana, aunque hay indicación desde la carretera para dirigirse concretamente a la residencia. Las calles tienen cartelería identificativa lo que facilita la orientación y localización.

Consultorio Local

El cartel indicativo del consultorio está muy deteriorado y parece abandonado. Para acceder hay una rampa que salva dos escalones de una pendiente exagerada que no cumple, y solamente tiene un pasamanos en uno de sus lados.



INFORME

de la **ACCESIBILIDAD** de
los **NÚCLEOS URBANOS EN EL ÁMBITO RURAL** de la Comunidad de Madrid

Farmacia

Durante la visita no se ha localizado.

Instalaciones deportivas

Durante la visita no se ha localizado.

Centro cultural

Durante la visita no se ha localizado.

Oficina de turismo y biblioteca

Durante la visita no se ha localizado.

Colegio

Durante la visita no se ha localizado.

Aparcamiento adaptado

Durante la visita no se ha localizado.

Parada autobús

En el municipio se han localizado dos paradas una frente a otra. Una con marquesina reglamentaria, pero sin suelo tacto-visual. La otra es un poste inaccesible y sin acera.



Parque infantil y área de ejercicios para mayores

El parque infantil se encuentra situado a la espalda de la Iglesia del pueblo.

Es accesible.



Vados peatonales

En este municipio no se ha localizado la presencia de vados durante la visita.

Aceras

El pueblo tiene aceras estrechas y sin rebajes.

Residencia de Mayores


La residencia de mayores es un edificio moderno que es accesible, pero las aceras para llegar son muy estrechas y hay que acceder por la calzada.

INFORME

de la **ACCESIBILIDAD** de
los **NÚCLEOS URBANOS EN EL ÁMBITO RURAL** de la Comunidad de Madrid

Iglesia

La iglesia está situada en una plaza y tiene un rebaje de bordillo en un lateral, pero para acceder por la acera a la entrada el recorrido presenta dificultades por la irregularidad del acceso. La puerta tiene un escalón además del marco del portón lo que hace inaccesible la entrada.



Áreas de residuos urbanos



La zona de residuos está en la entrada de la localidad. Es un espacio con los contenedores soterrados, pero no tiene rebaje de acceso, por lo que es inaccesible.

Web

Dirección: <https://www.gargantillaypinilla.madrid/>

La página web no tiene pestaña de accesibilidad. Además, no incluye un apartado donde poder realizar una búsqueda de palabras clave.

Este apartado coincide con los datos del pueblo de Gargantilla de Lozoya.

LOZOYA



- Número de habitantes: 580
- Personas con discapacidad: 45 (26 física, 7 intelectual, 7 mental, 3 sensorial y 2 no especificado).

Ayuntamiento

El Ayuntamiento tiene una entrada accesible y la plaza por la que se accede no cuenta con barreras arquitectónicas. El edificio se reconoce bien.

Cartelería y señalética urbana

El pueblo Lozoya tiene cartelería direccional en la entrada y dentro de sus calles, aunque no hay continuidad en la señalización de los recorridos inicio-fin. Las calles tienen cartelería indicativa lo que facilita la orientación y localización.



INFORME

de la **ACCESIBILIDAD** de
los **NÚCLEOS URBANOS EN EL ÁMBITO RURAL** de la Comunidad de Madrid

Consultorio local

El consultorio tiene una rampa inaccesible y además presencia un bordillo justo en la parte delantera. Es inaccesible.



Oficina de turismo y biblioteca

El municipio cuenta con una oficina de turismo y biblioteca situada en la plaza del Ayuntamiento. Estos espacios tienen dificultades de localización ya que no cuenta con un cartel identificativo. El acceso al espacio está realizado con un relleno de hormigón muy deteriorado.

Colegio

El colegio "Aulas de Lozoya" tiene una entrada accesible.



Farmacia

La farmacia es inaccesible ya que tiene un escalón en la entrada.



Instalaciones deportivas

El municipio tiene unas instalaciones deportivas al aire libre con un frontón, campo de fútbol y baloncesto. Su entrada es inaccesible.

Centro cultural

Lozoya tiene un Centro Cultural situado en el antiguo Lavadero Público al que se accede por medio de un espacio completamente accesible.



INFORME

de la **ACCESIBILIDAD** de
los **NÚCLEOS URBANOS EN EL ÁMBITO RURAL** de la Comunidad de Madrid

Aparcamiento adaptado

Lozoya tiene un aparcamiento público al aire señalado con cartel indicativo, por lo que es fácil de localizar, pero no tiene plazas de estacionamiento reservadas para personas con movilidad reducida. Del mismo modo, no hay aparcamiento para personas con movilidad reducida ni en el Ayuntamiento ni en biblioteca.

En la carretera, hay una plaza reservada indicada correctamente con un Símbolo Internacional de Accesibilidad, pero su ubicación no es buena ya que está en una zona con una gran pendiente.

Parada autobús

En la calzada, a ambos lados de la carretera hay dos paradas de autobús. Una es un poste, y la otra es una marquesina que no tiene suelo tacto-visual.

Delante tiene un vado peatonal que está sobre elevado. En el otro lado de la marquesina no hay vado peatonal.



Parque infantil y área de ejercicios para mayores

En este municipio, los parques infantiles no son accesibles. Uno de ellos tiene una rampa muy inclinada e inaccesible en su entrada, aunque con barandilla a ambos lados. Frente a este parque hay otro con juegos infantiles con suelo de arena y una rampa muy inclinada. Ninguno tiene cartelera informativa.



A las afueras hay otro parque infantil sobre un césped que es inaccesible para personas con movilidad reducida.

Vados peatonales

En este municipio hay muy pocos vados peatonales y los que existen no están bien ejecutados.



INFORME

de la **ACCESIBILIDAD** de
los **NÚCLEOS URBANOS EN EL ÁMBITO RURAL** de la Comunidad de Madrid

Aceras

En el centro del municipio hay plataforma única lo que facilita la deambulaci3n, pero en el resto las calles tienen aceras estrechas y muy peque1as. Por tanto, se califica como insuficiente por la falta de medidas en el municipio.



Iglesia

La iglesia est1 en una plaza accesible, aunque la puerta tiene un peque1o resalte, pero es pr1cticamente accesible. El cartel informativo en poste est1 muy deteriorado y no se visualiza, y no tiene criterios de accesibilidad.



Áreas de residuos urbanos

Los contenedores de residuos, aunque están soterrados no son accesibles pues tienen un bordillo que impide la aproximación.



Web

Dirección: <https://www.lozoya.es/>

La página web no tiene pestaña de accesibilidad. El buscador ofrece 4 resultados con la palabra "Accesibilidad" donde especifica lo siguiente:

1. Anuncio de licitación accesibilidad en viario público.
2. Adjudicación contrato "accesibilidad en viario público".
3. Anuncio perfil del contratante
4. Pliego de cláusulas administrativas.

Referencia: <https://www.lozoya.es/?s=accesibilidad>

El buscador ofrece 2 resultados con la palabra "Discapacidad" donde especifica lo siguiente:

1. Información sobre el bono social: electricidad, telefonía y agua
2. Oferta de empleo (Enlace también disponible con la palabra "persona con discapacidad")

Referencia: <https://www.lozoya.es/?s=Discapacidad>

INFORME

de la **ACCESIBILIDAD** de
los **NÚCLEOS URBANOS EN EL ÁMBITO RURAL** de la Comunidad de Madrid

CANENCIA



- Número de habitantes: 447
- Personas con discapacidad: 24 (16 física, 6 intelectual y 2 sensorial)

Ayuntamiento

El Ayuntamiento está situado en una plaza y es fácil de reconocer. Su entrada tiene un pequeño resalte, es prácticamente accesible desde el exterior.



Cartelería y señalética urbana

En el municipio, hay carteles indicativos con los nombres de las calles lo que facilita la orientación y localización, pero no hay más señalética urbana.

Consultorio local



El consultorio local tiene una indicación direccional desde la calle que ayuda a su localización. El edificio es moderno y está bien identificado. En su acceso tiene una rampa con mucha inclinación con un único pasamanos, por lo que su entrada tiene dificultades para un acceso autónomo por una persona usuaria de silla de ruedas.

Farmacia

La farmacia tiene un escalón después de una rampa, por lo que es inaccesible.



Instalaciones deportivas

La entrada al polideportivo y la piscina municipal son accesibles.



INFORME

de la **ACCESIBILIDAD** de
los **NÚCLEOS URBANOS EN EL ÁMBITO RURAL** de la Comunidad de Madrid

Centro cultural

En el municipio se encuentra un centro cultural y juvenil que es accesible.

Oficina de turismo y biblioteca

Durante la visita no se ha localizado.

Colegio

El colegio rural no es accesible desde la vía pública porque tiene varios escalones en la entrada.



Aparcamiento adaptado

Durante la visita no se ha localizado.

Parada autobús



La parada de autobús no es accesible ya que tiene un escalón en cuña y no cuenta con suelo tacto-visual.

Parque infantil y área de ejercicios para mayores

El parque infantil está en la entrada del polideportivo y de la piscina municipal.

El recinto es accesible con un suelo de caucho, aunque no cuenta con información de uso ni de regulación del espacio, por lo que para su completa accesibilidad sería necesario esta mejora en su información.



Vados peatonales

En el municipio, hay algunos vados bien resueltos con el rebaje adecuado y con el pavimento abotonado de advertencia. Pero durante el recorrido se ha detectado uno en concreto que termina en la parada del autobús donde se observa una solución incorrecta e inaccesible.



INFORME

de la **ACCESIBILIDAD** de
los **NÚCLEOS URBANOS EN EL ÁMBITO RURAL** de la Comunidad de Madrid

Aceras

El municipio tiene plataforma única en convivencia con aceras en el resto. En general, las aceras son estrechas o sin continuidad por invasión de la construcción. Actualmente están haciendo obras en la calzada.



Iglesia

La Iglesia tiene una entrada accesible, por lo menos hasta el atrio.



Áreas de residuos urbanos



El área de residuos urbanos del municipio tiene cubos de basura altos y se localizan en un estrecho recinto que es inaccesible.

Web

Dirección: <https://www.canencia.es/>

La página web no tiene pestaña de accesibilidad. El buscador ofrece 2 resultados con la palabra "Personas con discapacidad y discapacidad":

1. Ayudas a emprendedores
2. Condiciones para el uso obligatorio de mascarilla durante la situación de crisis sanitaria ocasionada por el COVID-19.

Referencia: <https://www.canencia.es/component/search/?searchword=persona%20con%20discapacidad&searchphrase=all&Itemid=437>

El buscador no ofrece resultados con la palabra "Accesibilidad".

INFORME

de la **ACCESIBILIDAD** de
los **NÚCLEOS URBANOS EN EL ÁMBITO RURAL** de la Comunidad de Madrid

GARGANTA DE LOS MONTES



- Número de habitantes: 377
- Personas con discapacidad: 19 (10 física, 6 intelectual, 2 sensorial y 1 no especificado).

Ayuntamiento

El Ayuntamiento es un edificio accesible situado en la plaza de la Iglesia y frente al centro de salud. Su identificación es confusa porque no tiene rótulo, aunque tiene una bandera española.

También hay un edificio aparentemente municipal denominado el "Corral del Concejo", accesible desde la calle.



Cartelería y señalética urbana

En el municipio hay cartelería direccional en la entrada del pueblo y en el interior de este y cartelería identificativa de las calles lo que facilita la orientación y la localización dentro de sus calles.

Consultorio local

El municipio tiene un Centro de Salud al que se accede por dos rampas y un gran tramo de escalones. Las rampas están mal ejecutadas pues una de ellas está algo desviada hacia un lateral y no tiene barandillas, y la otra es muy larga e inclinada.



La puerta de entrada al edificio es accesible.



INFORME

de la **ACCESIBILIDAD** de
los **NÚCLEOS URBANOS EN EL ÁMBITO RURAL** de la Comunidad de Madrid

Farmacia

La farmacia del municipio es un local accesible porque cuenta con un rebaje oportuno en la acera.



Instalaciones deportivas

El polideportivo está muy a las afueras del pueblo. Comparte instalaciones con la piscina municipal y hay que acudir en vehículo. No puede calificarse como accesible.

Centro cultural

Durante la visita no se ha localizado.

Oficina de turismo y biblioteca

Durante la visita no se ha localizado.

Colegio

Durante la visita no se ha localizado.

Aparcamiento adaptado

Durante la visita no se ha localizado.

Parada autobús



La parada de autobús es la estándar de la Comunidad de Madrid y está perfectamente ejecutada, incluido en suelo tacto-visual.

Parque infantil y área de ejercicios para mayores

Durante la visita no se ha localizado el parque infantil.

El área de ejercicios para mayores está situado a las afueras del pueblo y tiene una entrada inaccesible de tierra y barro. Además, el suelo de los aparatos gimnásticos es terreno natural lo que dificulta la deambulación.

Vados peatonales

Durante la visita no se ha localizado.

Aceras

El municipio tiene convivencia de plataforma única en el centro del pueblo y aceras en el resto, pero son muy estrechas lo que dificulta la deambulación y además están invadidas por bancos que impiden el paso de peatones.



INFORME

de la **ACCESIBILIDAD** de
los **NÚCLEOS URBANOS EN EL ÁMBITO RURAL** de la Comunidad de Madrid

Iglesia

La iglesia está situada en una plaza a la que se accede sin barreras, es un edificio accesible, solamente podría dificultar la entrada el marco del portón de la puerta, si está cerrada.



Áreas de residuos urbanos

En el municipio los contenedores están en un recinto cerrado con una puerta y es algo estrecho, por lo tanto, es un espacio inaccesible.

Web

Dirección: <https://www.gargantadelosmontes.org/>

La página web no tiene pestaña de accesibilidad. El buscador ofrece 3 resultados con la palabra "Personas con discapacidad y discapacidad":

1. Ayudas de habitabilidad de la mancomunidad de servicios sociales
2. Abierto el plazo para pedir ayudas de alquiler de vivienda.
3. Ordenanzas.

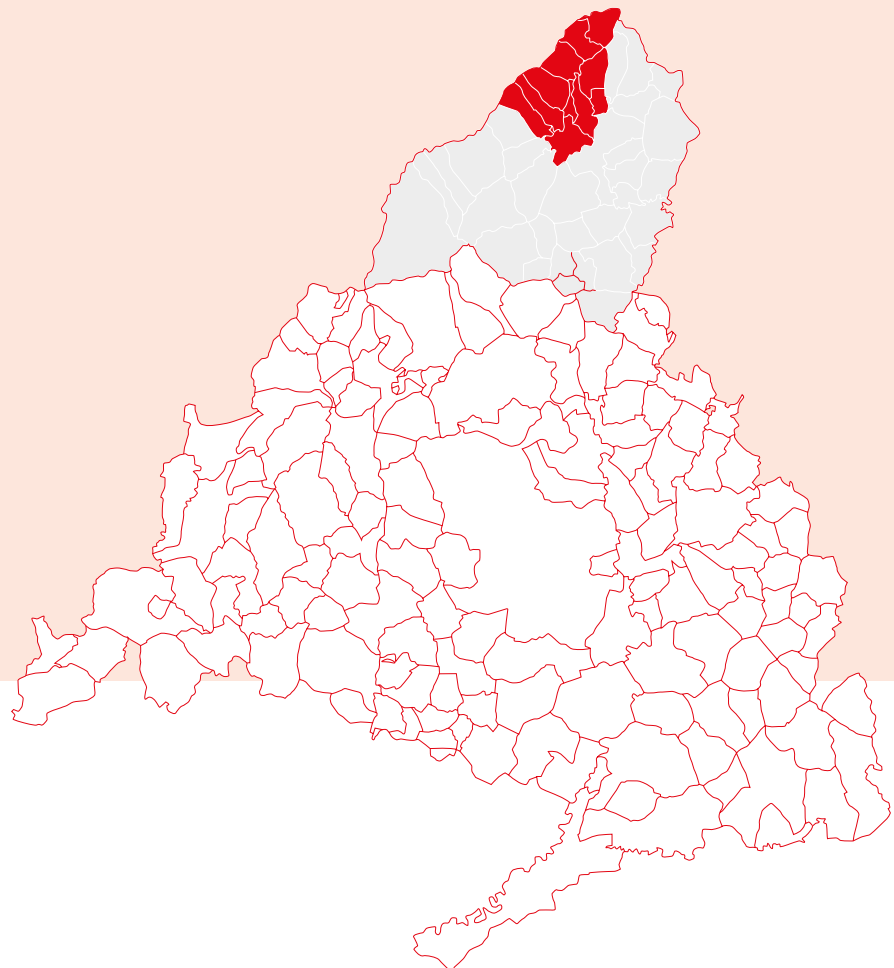
Referencia: <https://www.gargantadelosmontes.org/?s=Discapacidad>

El buscador ofrece 3 resultados con la palabra "Accesibilidad":

- 1.** 85.000 euros para renovar la plaza de Juan Carlos I de Garganta de los Montes.
- 2.** Garganta de los Montes remodela su plaza de Reina Sofía para hacerla más accesible.
- 3.** El Ayuntamiento y la comunidad recuperan la cañada de la dehesa.

Referencia: <https://www.gargantadelosmontes.org/?s=accesibilidad>

SIERRA NORTE: Valle Medio del Lozoya



INFORME

de la **ACCESIBILIDAD** de
los **NÚCLEOS URBANOS EN EL ÁMBITO RURAL** de la Comunidad de Madrid

SOMOSIERRA



- Número de habitantes: 87
- Personas con discapacidad: 6 (4 física y 2 mental)

Ayuntamiento

El Ayuntamiento no tiene cartel indicativo por lo que no es fácil de identificar como tal. El edificio se encuentra en la parte de arriba de una parcela que tiene un pequeño resalte para acceder. Se puede subir por escaleras o por una rampa dependiente bastante pronunciada que no dispone de pasamanos a sus lados. De igual modo, un tramo de la escalera no dispone de pasamanos en ningún lado. La entrada termina con un escalón para poder entrar en el edificio. Por todo ello, es inaccesible, aunque aparentemente tiene medidas de accesibilidad.



Cartelería y señalética urbana

En el municipio no hay señalética informativa ni direccional sobre los edificios de uso público cultural, deportivo, religioso, educativo y sanitario del municipio.

Hay una cartelería referente a otro tipo de información, como por ejemplo un atril conmemorativo relacionado con la historia del municipio, aunque con falta de medidas de accesibilidad cognitiva en su información, porque no tiene criterios de accesibilidad universal.



Consultorio local

Junto al Ayuntamiento hay un consultorio local con una rampa de difícil acceso ya que no tiene pasamanos adecuados, y su pendiente es bastante pronunciada.



Farmacia

Durante la visita no se ha localizado.

INFORME

de la **ACCESIBILIDAD** de
los **NÚCLEOS URBANOS EN EL ÁMBITO RURAL** de la Comunidad de Madrid

Instalaciones deportivas

Somosierra cuenta con un Frontón Municipal cuya entrada es accesible.



Centro cultural

Durante la visita no se ha localizado.

Oficina de turismo y biblioteca

Durante la visita no se ha localizado.

Colegio

Durante la visita no se ha localizado.

Aparcamiento adaptado

No se ha observado ninguna plaza de estacionamiento para personas con movilidad reducida en ninguna parte del pueblo.

Parada autobús

En el municipio hay dos paradas una frente a la otra a ambos lados en la carretera. Una de ellas es un poste y la otra es una marquesina cerrada y acristalada muy arruinada a la que se accede por un pequeño paso. No se podría decir que son accesibles.



Parque infantil y área de ejercicios para mayores

El parque infantil está dentro del recinto del Ayuntamiento y es accesible. Junto al frontón hay un parque de ejercicios para mayores de difícil deambulación para una persona con movilidad reducida o en silla de ruedas porque está situado en terreno natural.



INFORME

de la **ACCESIBILIDAD** de
los **NÚCLEOS URBANOS EN EL ÁMBITO RURAL** de la Comunidad de Madrid

Vados peatonales

En el municipio no hay ningún vado peatonal. El municipio está dividido por la carretera, la Iglesia está a un lado y el Ayuntamiento está al otro lado de la carretera, y no hay vado peatonal para cruzar.



Aceras

Las aceras del municipio son pequeñas y estrechas, pero hay muy pocas. En ellas se encuentra mobiliario urbano que la invade. En otras zonas las aceras no tienen continuidad y no hay rebajas de bordillo. Por ello son inaccesibles.



Iglesia

El municipio tiene una ermita con una entrada accesible, también cuenta con una iglesia a la que se accede por una escalinata sin alternativa de rampas para acceder, por tanto, es inaccesible.



Áreas de residuos urbanos

El área de residuos urbanos es de cubos altos, por lo que es inaccesible.



Web

Dirección: <https://www.aytososierra.es/>

La página web no tiene pestaña de accesibilidad. El buscador no ofrece ningún resultado con las palabras "Accesibilidad, Persona con Discapacidad o Discapacidad".

INFORME

de la **ACCESIBILIDAD** de
los **NÚCLEOS URBANOS EN EL ÁMBITO RURAL** de la Comunidad de Madrid

LA ACEBEDA



- Número de habitantes: 68
- Personas con discapacidad: 6 (4 física, 1 sensorial y 1 intelectual).

Ayuntamiento

Al edificio del Ayuntamiento se accede por unas escaleras o con la alternativa de una rampa con doble pasamanos, por lo que es accesible.



Cartelería y señalética urbana

En la entrada del municipio hay un directorio con la información de los diferentes espacios y recursos realizado en madera que resulta poco legible por la falta de contraste visual. Se echa de menos la continuidad de la información de estos espacios dentro del municipio.



Consultorio local

El edificio del Ayuntamiento contiene también un consultorio local accesible desde la calzada pública.



INFORME

de la **ACCESIBILIDAD** de
los **NÚCLEOS URBANOS EN EL ÁMBITO RURAL** de la Comunidad de Madrid

Farmacia

Durante la visita no se ha localizado.

Instalaciones deportivas

Parece que hay un frontón, pero no ha sido localizado durante la auditoría.

Centro cultural

Durante la visita no se ha localizado.

Oficina de turismo y biblioteca

Durante la visita no se ha localizado.

Colegio

Durante la visita no se ha localizado.

Aparcamiento adaptado

Durante la visita no se ha localizado.

Parada autobús

La Acebeda cuenta con dos paradas de autobús a ambos lados de la carretera que son de poste, y cuentan con suelo de botones y acanaladura, pero no tiene rebaje de bordillos. Dentro del municipio, hay otra parada que es una marquesina cerrada con escalón de entrada, pero no parece que esté en uso por la falta de información.



Parque infantil y área de ejercicios para mayores

Durante la visita no se ha localizado.

Vados peatonales

Durante la visita no se ha localizado.

Aceras

Las calles son de plataforma única empedrada lo que facilita la deambulaci3n. Por lo que se considera en este sentido un municipio bastante accesible.



Iglesia

La Iglesia por una parte tiene un tramo de peldaños para acceder a ella y por la otra cuenta con una rampa empedrada, sin pasamanos ni seÑaliziaci3n de itinerario accesible. La puerta de entrada a la iglesia tiene dos escalones por lo que es inaccesible.



INFORME

de la **ACCESIBILIDAD** de
los **NÚCLEOS URBANOS EN EL ÁMBITO RURAL** de la Comunidad de Madrid

Áreas de residuos urbanos

El área de residuos urbanos tiene cubos altos junto a cubos accesibles, pero se puede catalogar como accesible.



Web

Dirección: <https://laacebeda.org/>

La página web no tiene pestaña de accesibilidad. El buscador no ofrece ningún resultado con las palabras "Accesibilidad o Discapacidad".

HORCAJO DE LA SIERRA Y AOSLOS



- Número de habitantes: 152
- Personas con discapacidad: 8 (3 física, 3 intelectual, 1 sensorial y 1 no especificado)

Ayuntamiento

El Ayuntamiento comparte espacio con la Casa de la Cultura y con el Consultorio Local. El edificio tiene la indicación del Consultorio Local, por lo que le faltaría la señalización identificativa como Ayuntamiento para su mejor localización. La entrada es inaccesible, tiene un pequeño escalón en la puerta.



INFORME

de la **ACCESIBILIDAD** de
los **NÚCLEOS URBANOS EN EL ÁMBITO RURAL** de la Comunidad de Madrid

Cartelería y señalética urbana

El municipio tiene cartelería informativa y direccional de los servicios y recursos para la ciudadanía. En general, las calles tienen cartelería identificativa lo que facilita la localización.



Consultorio local

El consultorio del municipio está dentro del edificio del Ayuntamiento y por tanto también es inaccesible.

Farmacia

Durante la visita no se ha localizado.

Instalaciones deportivas

Durante la visita no se ha localizado.

Centro cultural

Durante la visita no se ha localizado.

Oficina de turismo y biblioteca

Durante la visita no se ha localizado.

Colegio

Durante la visita no se ha localizado.

Aparcamiento adaptado

Durante la visita no se ha localizado.

Parada autobús

En la entrada hay dos paradas de autobús, una en frente de otra. Una de ellas es una marquesina abierta y la otra es un poste. Cuentan con las medidas de accesibilidad.



Parque infantil y área de ejercicios para mayores

A la salida del municipio, conviven en el mismo espacio el parque infantil, un pequeño campo de fútbol y uno de baloncesto al aire libre. Junto a estos, hay también una zona para ejercicios de personas mayores. Este conjunto está sin identificar con cartelería y no hay un itinerario accesible desde el centro.

El parque infantil no es accesible para una persona con silla de ruedas y el suelo tampoco, pues es terreno natural. El campo de fútbol tiene una entrada inaccesible. La zona de ejercicio para personas mayores no es accesible.



INFORME

de la **ACCESIBILIDAD** de
los **NÚCLEOS URBANOS EN EL ÁMBITO RURAL** de la Comunidad de Madrid

Vados peatonales

En la parada del autobús, el vado peatonal es sobre elevado (se puede visualizar en el apartado "Parada de Autobús")

Aceras

En la zona próxima al Ayuntamiento la calzada es de plataforma única, en el resto del municipio las aceras son muy estrechas e intransitables.



Iglesia

El recinto de entrada hacia la Iglesia es accesible y también lo es la iglesia. En este espacio hay un atril accesible con para personas en silla de ruedas con la información de la Iglesia.



Delante de la Iglesia hay un mirador al que se accede por una rampa con doble pasamanos y correctamente instalada también se accede por unas escaleras.

Tanto la rampa como las escaleras tienen acanaladuras de indicación de inicio y término. La zona es muy accesible y está muy cuidada.

Áreas de residuos urbanos

El municipio tiene un espacio dedicado al reciclado y basuras y residuos que es inaccesible.



Web

Dirección: <https://www.horcajodelasierra-aoslos.es/>

La página web no tiene pestaña de accesibilidad. El buscador ofrece 4 resultados con las palabras "Accesibilidad, Personas con discapacidad o Discapacidad", y que son los siguientes:

- 1.** Ordenanza municipal reguladora de la tarjeta de estacionamiento de los vehículos automóviles para personas con discapacidad.
- 2.** Ordenanza municipal nº 23 por la que se regula la tarjeta de estacionamiento de vehículos para personas con movilidad reducida.
- 3.** Ordenanza fiscal reguladora del impuesto sobre vehículos de tracción mecánica
- 4.** Ayudas a emprendedores.

Referencia: <https://www.horcajodelasierra-aoslos.es/component/search/?searchword=accesibilidad&searchphrase=all&Itemid=437>

INFORME

de la **ACCESIBILIDAD** de
los **NÚCLEOS URBANOS EN EL ÁMBITO RURAL** de la Comunidad de Madrid

MADARCOS



- Número de habitantes: 49
- Personas con discapacidad: 7 (6 física y 1 intelectual)

Ayuntamiento

El Ayuntamiento tiene una entrada accesible. Es un edificio moderno que no es fácil de reconocer, porque no tiene banderas ni está señalizado, aunque tiene un letrero con el escudo troquelado del municipio que se ve con dificultad por la falta de criterios de accesibilidad universal.



El equipamiento municipal que rodea al Ayuntamiento es de diseño moderno, pero muy inaccesible.

Cartelería y señalética urbana

La cartelería dentro del municipio es escasa y la existente es troquelada lo que dificulta su lectura y sin criterios de accesibilidad universal.



Consultorio local

Durante la visita no se ha localizado.

Farmacia

Durante la visita no se ha localizado.

Instalaciones deportivas

Durante la visita no se ha localizado.

Centro cultural

Durante la visita no se ha localizado.

Oficina de turismo y biblioteca

Durante la visita no se ha localizado.

Colegio

Durante la visita no se ha localizado.

INFORME

de la **ACCESIBILIDAD** de los **NÚCLEOS URBANOS EN EL ÁMBITO RURAL** de la Comunidad de Madrid

Aparcamiento adaptado

Durante la visita no se ha localizado.

Parada autobús

La parada del autobús es un poste y una marquesina que cumplen con la accesibilidad.



Parque infantil y área de ejercicios para mayores

Durante la visita no se ha localizado.


Vados peatonales

El municipio tiene un vado peatonal sobre elevado en la carretera que une las dos zonas del municipio, pero este llega a unas aceras muy estrechas y tiene inadecuada ejecución.



Aceras

En el municipio conviven la plataforma única en la zona central y las aceras, éstas son pequeñas y algo estrechas, lo que dificulta la deambulaci3n.



Iglesia

La Iglesia tiene una rampa de entrada para su acceso con barandilla en uno de sus lados. La puerta de la iglesia tiene un marco de madera que puede dificultar la entrada cuando no est3 abierto todo el port3n.



INFORME

de la **ACCESIBILIDAD** de los **NÚCLEOS URBANOS EN EL ÁMBITO RURAL** de la Comunidad de Madrid

Áreas de residuos urbanos

El contenedor de recogida de vidrio está detrás de un pequeño vallado de madera que impide el paso de una persona con movilidad reducida porque está muy cerca del muro. El resto de los contenedores son de cubos altos. En este municipio las papeleras no se reconocen como tal por su diseño.



Web

Dirección: <https://www.madarcos.madrid/>

La página web no tiene pestaña de accesibilidad. El buscador ofrece 3 resultados con las palabras "Accesibilidad, Personas con discapacidad o Discapacidad", y son los siguientes:

1. Rutas desde Madarcos.
2. Ordenanza reguladora de la tarjeta de estacionamiento de los vehículos automóviles para personas con discapacidad.
3. Ayudas a emprendedores

Referencias: <https://www.madarcos.madrid/component/search/?searchword=accesibilidad&searchphrase=all&Itemid=437>

<https://www.madarcos.madrid/component/search/?searchword=persona%20con%20discapacidad&searchphrase=all&Itemid=437>

PIÑUECAR



- Número de habitantes: 179
- Personas con discapacidad: 18 (9 físico, 3 intelectual y 6 sensorial).

Estos datos están compartidos con Gandullas.

Ayuntamiento

El Ayuntamiento es un edificio moderno y su entrada es accesible desde la calle, Es fácilmente identificable porque tiene rótulo y banderas en la fachada.



INFORME

de la **ACCESIBILIDAD** de
los **NÚCLEOS URBANOS EN EL ÁMBITO RURAL** de la Comunidad de Madrid

Cartelería y señalética urbana

En el municipio falta cartelería indicativa de los servicios del pueblo tampoco tienen cartelería en sus calles, sin embargo, en el área de ejercicios de mayores tiene cartelería informativa de uso de las máquinas deportivas. Hay cartelería informativa de tipo medioambiental, pero sin criterios de accesibilidad universal.



Consultorio local

El Consultorio Local es un edificio moderno y muy accesible.



Farmacia

Durante la visita no se ha localizado.

Instalaciones deportivas

Durante la visita no se ha localizado.

Centro cultural

Durante la visita no se ha localizado.

Oficina de turismo y biblioteca

Durante la visita no se ha localizado.

Colegio

Durante la visita no se ha localizado.

Aparcamiento adaptado

Durante la visita no se ha localizado.

Parada autobús

La parada de autobús en un sentido es una marquesina con las medidas de accesibilidad en suelo. En el otro sentido hay un poste sin rebaje ni indicación tacto-visual.



INFORME

de la **ACCESIBILIDAD** de
los **NÚCLEOS URBANOS EN EL ÁMBITO RURAL** de la Comunidad de Madrid

Parque infantil y área de ejercicios para mayores

Detrás del Consultorio Local hay una zona de ejercicios para mayores que es accesible y además cuenta con cartelería informativa de uso de las máquinas de ejercicio.



Vados peatonales

En la localidad hay un paso de peatones sobre elevado, pero inadecuadamente ejecutado porque nunca llega hasta el borde de la acera dejando un espacio libre. Realmente sirve más bien para atemperar la velocidad de los vehículos al paso por el pueblo.



Aceras

Las aceras tienen tamaños pequeños y anchos muy variados con rebajes solamente en los vados de vehículos.



Iglesia

La iglesia tiene un escalón de entrada y una puerta con marco de madera que dificulta aún más la entrada si no se abre el portón.



Áreas de residuos urbanos

El área de contenedores de basuras está en un recinto en la salida del pueblo ninguno accesible y de difícil acceso desde el centro del pueblo.

INFORME

de la **ACCESIBILIDAD** de
los **NÚCLEOS URBANOS EN EL ÁMBITO RURAL** de la Comunidad de Madrid

Web

Dirección: <http://xn--Ayuntamientopiuecargandullas-byc.es/>

La página web no tiene pestaña de accesibilidad.

El buscador ofrece 1 resultado con las palabras “Accesibilidad, Personas con discapacidad o Discapacidad”, es el siguiente:

1. Ordenanzas

Referencia <http://xn--Ayuntamientopiuecargandullas-byc.es/Search-Results?-search=discapacidad>

GANDULLAS



- Número de habitantes: 179
- Personas con discapacidad: 18 (9 físico, 3 intelectual y 6 sensorial).

Estos datos están compartidos con Piñuecar.

Ayuntamiento

El municipio no tiene edificio de Ayuntamiento, por ser pedanía o barrio de Piñuecar.

Cartelería y señalética urbana

El municipio no tiene cartelería indicativa de los servicios del pueblo tampoco tienen cartelería en sus calles. Hay cartelería informativa medioambiental y cultural, pero sin criterios de accesibilidad universal.



INFORME

de la **ACCESIBILIDAD** de
los **NÚCLEOS URBANOS EN EL ÁMBITO RURAL** de la Comunidad de Madrid

Consultorio local

El Consultorio Local está en la planta baja de un edificio. Su entrada es accesible y cuenta con una pequeña rampa sin barandilla, que salva un pequeño escalón.



Farmacia

Durante la visita no se ha localizado.

Instalaciones deportivas

Durante la visita no se ha localizado.

Centro cultural

Durante la visita no se ha localizado.

Oficina de turismo y biblioteca

Durante la visita no se ha localizado.

Colegio

Durante la visita no se ha localizado.

Aparcamiento adaptado

Durante la visita no se ha localizado.

Parada autobús

La parada de autobús hacia un sentido es una marquesina sin las medidas de accesibilidad en suelo. En el otro sentido hay un poste sin rebaje ni indicación tacto-visual.



Parque infantil y área de ejercicios para mayores

Durante la visita no se ha localizado.

Vados peatonales

En la localidad hay varios tipos de vados, algunos sin rebaje de bordillo. Delante de la Iglesia hay un vado con rebaje de bordillo a ambos lados.



INFORME

de la **ACCESIBILIDAD** de
los **NÚCLEOS URBANOS EN EL ÁMBITO RURAL** de la Comunidad de Madrid

Aceras

En una zona del municipio hay plataforma única que convive con aceras generalmente pequeñas y estrechas. Hay puntos con rebaje, pero no los suficientes y no están en todas las aceras.



Iglesia

Al entrar en el municipio hay una iglesia a la que se accede por un patio sin escalones, pero el acceso al atrio de la ermita es por dos arcos ambos con dos escalones. También hay otra iglesia sin obstáculos de entrada por lo que es accesible. Por tanto, en la estadística computaría como accesible ya que al menos a un espacio se puede acceder.



Áreas de residuos urbanos

A la entrada y a la salida del pueblo, hay contenedores soterrados, pero sin rebaje de bordillo, por lo que no son accesibles.



Web

Dirección: <http://xn--Ayuntamientopiuecargandullas-byc.es/>

La página web no tiene pestaña de accesibilidad. El buscador ofrece 1 resultado con las palabras "Accesibilidad, Personas con discapacidad o Discapacidad", es el siguiente:

1. Ordenanzas

Referencia <http://xn--Ayuntamientopiuecargandullas-byc.es/Search-Results?-search=discapacidad>

INFORME

de la **ACCESIBILIDAD** de
los **NÚCLEOS URBANOS EN EL ÁMBITO RURAL** de la Comunidad de Madrid

LA SERNA DEL MONTE



- Número de habitantes: 87
- Personas con discapacidad: 9 (4 física, 4 intelectual y 1 sensorial)

Ayuntamiento

El Ayuntamiento está bien identificado y comparte espacio con el Consultorio Local. El edificio es accesible, tiene una pequeña rampa en la entrada del recinto y su puerta de entrada es accesible.



La Serna del Monte es un municipio que llama la atención por el cuidado en cuestión de accesibilidad frente a todos los demás analizados, no siendo un pueblo turístico.

Cartelería y señalética urbana

Las calles del municipio en general tienen cartelería identificativa lo que facilita la localización.

Consultorio local

Accesible, edificio compartido con el Ayuntamiento.

Farmacia

Durante la visita no se ha localizado.

Instalaciones deportivas

Durante la visita no se ha localizado.

Centro cultural

Durante la visita no se ha localizado.

Oficina de turismo y biblioteca

Durante la visita no se ha localizado.

Colegio

Durante la visita no se ha localizado.

Aparcamiento adaptado

Durante la visita no se ha localizado.

Parada autobús



En el municipio hay dos paradas de autobús una frente a la otra, cada una en un sentido. En un lado hay un poste bastante poco accesible, y frente a él una marquesina realizada en piedra y sin rebaje de bordillo.

INFORME

de la **ACCESIBILIDAD** de
los **NÚCLEOS URBANOS EN EL ÁMBITO RURAL** de la Comunidad de Madrid

Parque infantil y área de ejercicios para mayores

El parque infantil tiene una entrada accesible. Comparte el recinto con los juegos o ejercicios para personas mayores, pero el suelo es terreno natural con césped lo que hace muy difícil el acceso a personas con movilidad reducida. Tanto el parque infantil como la zona de mayores no tiene información ni de uso y ni de regulación.



Vados peatonales

El municipio tiene muchos pasos de peatones con rebajes de bordillos y sus correspondientes vados cuentan con suelo de abotonadura, correctamente ejecutados.



Aceras

En el municipio, hay un núcleo central dotado de plataforma única con criterios de diseño adecuados por lo que, en general el pueblo se puede considerar accesible. Aun así, también hay localizaciones donde se observa zonas mejorables.



Iglesia

La Iglesia es absolutamente accesible su entrada tanto al porche de entrada como a la puerta de entrada al edificio, parece que está recientemente remodelada.



INFORME

de la **ACCESIBILIDAD** de
los **NÚCLEOS URBANOS EN EL ÁMBITO RURAL** de la Comunidad de Madrid

Áreas de residuos urbanos

Los contenedores están a la salida, el diseño de su emplazamiento no permite que sea muy accesible.



Web

Dirección: <http://www.lasernadelmonte.org/>

La página web no tiene pestaña de accesibilidad. El buscador ofrece 1 resultado con las palabras "Accesibilidad, Personas con discapacidad o Discapacidad", es el siguiente:

1. Ayudas a emprendedores

Referencia: <http://www.lasernadelmonte.org/component/search/?searchword=persona%20con%20discapacidad&searchphrase=all&Itemid=437>

GASCONES



- Número de habitantes: 176
- Personas con discapacidad: 13 (4 física, 7 intelectual y 2 sensorial)

Ayuntamiento

El edificio del Ayuntamiento es fácilmente reconocible por su rótulo y sus banderas. Para acceder al edificio hay un escalón en el espacio de delante de la puerta, y a pesar de que esta tiene una pequeña rampa, es inaccesible por el acceso en vía pública.



INFORME

de la **ACCESIBILIDAD** de
los **NÚCLEOS URBANOS EN EL ÁMBITO RURAL** de la Comunidad de Madrid

Cartelería y señalética urbana

En el municipio, las calles tienen cartelería identificativa lo que facilita la localización, pero falta señalética urbana para la localización de los servicios y edificación municipal.



Consultorio local

El consultorio local tiene una rampa estrecha con doble pasamanos que salva un tramo de seis escalones, pero es del 11% de pendiente y está sin rematar terminado en una zona empedrada a un nivel más bajo que el de la acera.



Farmacia

Durante la visita no se ha localizado.

Instalaciones deportivas

Durante la visita no se ha localizado.

Centro cultural

En el centro cultural se da la información de las recientes obras del 2021 de accesibilidad, pero tiene un escalón en la entrada lo que le hace ser inaccesible.



Biblioteca y Centro cultural

La biblioteca del municipio es accesible, ya que tiene una rampa de nueva creación. El centro cultural tiene un escalón en su entrada, pero parece que puede estar conectado con la biblioteca en su interior ya que es el mismo edificio, pero no está indicada la entrada accesible.

Colegio

Durante la visita no se ha localizado.

Aparcamiento adaptado

Durante la visita no se ha localizado.

Parada autobús



El municipio tiene dos paradas enfrentadas a la altura del Ayuntamiento inaccesibles, ya que no tienen ni señalización tacto-visual, ni rebaje de bordillo, y el paso de peatones no tiene rebaje de bordillo.

INFORME

de la **ACCESIBILIDAD** de
los **NÚCLEOS URBANOS EN EL ÁMBITO RURAL** de la Comunidad de Madrid

Parque infantil y área de ejercicios para mayores

Durante la visita no se ha localizado.

Vados peatonales

En el municipio, los vados no están bien resueltos porque algunos cuentan con rebaje y otros no.


Aceras

En las aceras del municipio ocurre la misma problemática que en los vados, hay rebajes en algunas aceras y en otras no, por lo que resulta insuficiente en su accesibilidad en la vía pública.



Iglesia

La iglesia tiene una pequeña rampa de acceso al soportal del edificio. Esta rampa está sin señalizar y está invadida por los coches aparcados. La puerta tiene un peldaño y, además, el marco del portón, por lo que resulta inaccesible.



Áreas de residuos urbanos

Al entrar están los contenedores de residuos en un recinto inaccesible. A la salida, también se localiza otra zona, que de igual manera es inaccesible.



Web

Dirección: <http://www.gascones.com/>

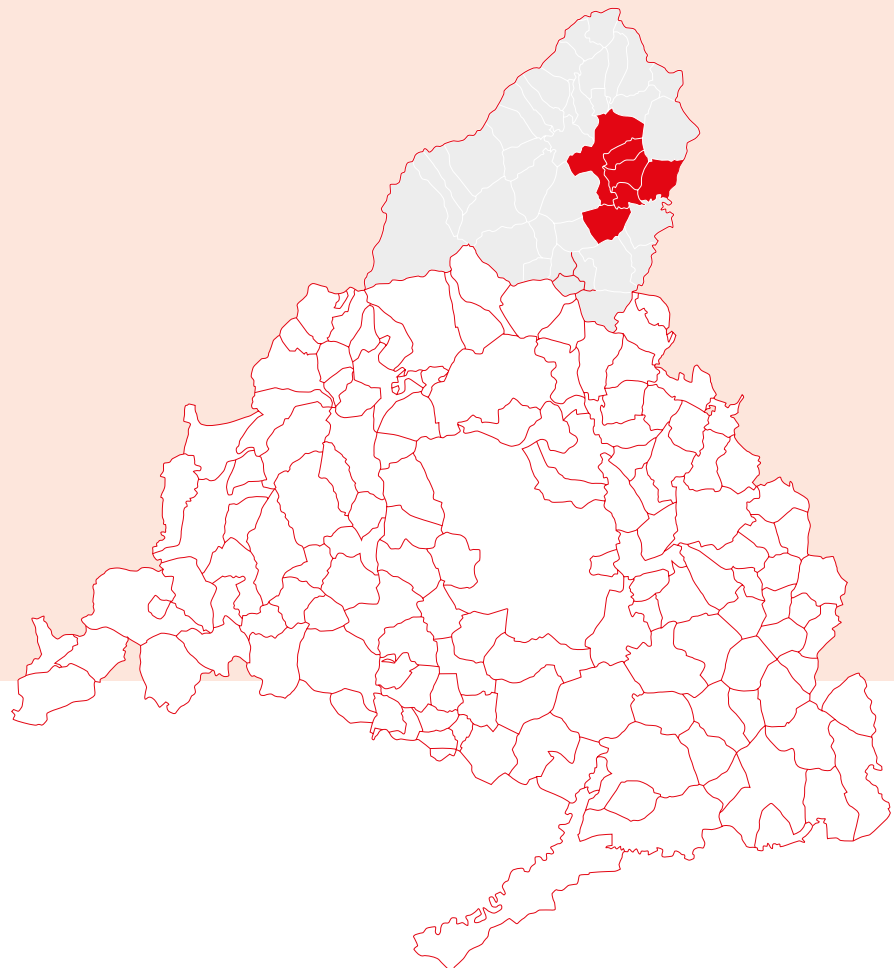
La página web no tiene pestaña de accesibilidad. El buscador ofrece 1 resultado con las palabras "Personas con discapacidad o Discapacidad", es el siguiente:

1. Ayudas a emprendedores.

Referencia: <http://www.gascones.com/component/search/?searchword=personas%20con%20discapacidad&searchphrase=all&Itemid=437>

No ofrece resultados con la palabra "Accesibilidad"

SIERRA NORTE: Valle Bajo del Lozoya



INFORME

de la **ACCESIBILIDAD** de
los **NÚCLEOS URBANOS EN EL ÁMBITO RURAL** de la Comunidad de Madrid


BERZOSA DE LOZOYA



- Número de habitantes: 222
- Personas con discapacidad: 16 (5 física, 8 intelectual y 3 sensorial)

Ayuntamiento

El Ayuntamiento es un edificio con una rampa y barandilla en un lado, lo que facilita su acceso.



Cartelería y señalética urbana

La localidad tiene señalización direccional de los servicios e instalaciones en la entrada y en el interior de sus calles.

Consultorio local

El consultorio local está indicado desde la vía principal del pueblo y es totalmente accesible.



Farmacia

Durante la visita no se ha localizado.

Instalaciones deportivas

La zona deportiva es accesible.



Centro cultural

Durante la visita no se ha localizado.

INFORME

de la **ACCESIBILIDAD** de
los **NÚCLEOS URBANOS EN EL ÁMBITO RURAL** de la Comunidad de Madrid

Oficina de turismo y biblioteca

Durante la visita no se ha localizado.

Colegio

El colegio está localizado en la zona del polígono y es accesible.

Aparcamiento adaptado

A la entrada del municipio hay un aparcamiento que no cuenta con plazas reservadas para personas con movilidad reducida.

Parada autobús

En la entrada y la salida del municipio, las paradas del autobús están enfrentadas a ambos lados de la calzada, son de marquesina de la Comunidad de Madrid con todo el equipamiento y rebaje de bordillo, y de poste marcado con tacto-visual. Por tanto, son accesibles.




Parque infantil y área de ejercicios para mayores



A la entrada del municipio hay un parque recreativo con mesas y algunos juegos, y una zona de ejercicios para mayores, pero son inaccesible porque es de suelo natural.


SIERRA NORTE: Valle Bajo del Lozoya



En el interior del pueblo hay una zona de juegos infantiles a la que se accede por una rampa, pero es de suelo natural.

Vados peatonales

Hay varios vados peatonales en el municipio. Alguno es correcto, aunque las aceras son muy estrechas, y otros llegan a una acera muy estrecha y obliga a salir a la calzada, por lo que están catalogados como insuficiente.



Aceras

Las aceras del municipio son de plataforma única en combinación con aceras muy estrechas e inclinadas, aunque están rebajadas. Por lo que resulta insuficiente en su accesibilidad.



INFORME

de la **ACCESIBILIDAD** de
los **NÚCLEOS URBANOS EN EL ÁMBITO RURAL** de la Comunidad de Madrid

Iglesia

La Iglesia es accesible, para su acceso cuenta con una rampa con un pasamanos a un lado.



Áreas de residuos urbanos

En la entrada al municipio están los contenedores de residuos con rebaje en la acera, pero están situados en el otro sentido al de la entrada con lo cual son inaccesibles en su apertura al sentido de entrada. A la salida hay otra zona de contenedores de basura de residuos de difícil acceso.



Residencias

La residencia para personas con discapacidad intelectual, de una entidad de la federación de Plena Inclusión Madrid, es accesible y tiene una zona de ejercicio de mayores con suelo natural.

La residencia de menores del municipio es moderna y tiene una entrada accesible.

Web

Dirección: <https://www.berzosadelozoya.com/>

La página web no tiene pestaña de accesibilidad. La página web no tiene buscador donde localizar palabras clave tales como "Accesibilidad, Personas con discapacidad o Discapacidad".

INFORME

de la **ACCESIBILIDAD** de los **NÚCLEOS URBANOS EN EL ÁMBITO RURAL** de la Comunidad de Madrid

ROBLEDILLO DE LA JARA



- Número de habitantes: 95
- Personas con discapacidad: 5 (4 física y 1 intelectual)

Ayuntamiento

El edificio del Ayuntamiento está muy bien identificado y es accesible.



Cartelería y señalética urbana



El Ayuntamiento y el Centro de salud del municipio tienen señalética identificativa con los primeros pictogramas de la colección de CERMI Madrid, pero falta el resto de señalética direccional de los edificios del municipio.

Consultorio local

El consultorio local es accesible, tiene una rampa en la entrada con barandilla a un lado que salva varios escalones. Está identificado a con el letrero de consultorio local, de la Comunidad de Madrid, y también el de la Federación de municipios y provincias.



Farmacia

Durante la visita no se ha localizado.

Instalaciones deportivas

Durante la visita no se ha localizado.

Centro cultural

Hay una Casa de Cultura lindando a la carretera y tiene dos puertas, cada una de ellas con un escalón. No se puede considerar que sea accesible.

Oficina de turismo y biblioteca

Durante la visita no se ha localizado.

Colegio

Durante la visita no se ha localizado.

INFORME

de la **ACCESIBILIDAD** de
los **NÚCLEOS URBANOS EN EL ÁMBITO RURAL** de la Comunidad de Madrid

Aparcamiento adaptado

Delante del edificio del Ayuntamiento hay una plaza de estacionamiento para personas con movilidad reducida con señalización vertical, pero le falta la señalización horizontal.



Parada autobús

En la entrada hay dos paradas de autobús en ambos sentidos. Una es un poste consuelo tacto-visual y la otra es una marquesina antigua que no es accesible. Las dos paradas se comunican por un paso de peatones, pero no tiene vado accesible con lo cual el paso tampoco es accesible.

A la salida hay otras dos paradas de autobús, una es un poste con suelo tacto-visual y la otra una marquesina antigua roja de la Comunidad de Madrid sin suelo tacto-visual cuya acera se inclina con una pendiente excesiva lo que resulta peligroso.



Parque infantil y área de ejercicios para mayores


El municipio tiene una zona recreativa y deportiva con zona para mayores que es accesible, aunque mejorable ya que tiene una rampa algo excesiva y además no dispone de pasamanos.



Además, hay una zona de ejercicios para mayores y zona de juegos de niños dotada de una rampa para acceder bien, pero la calzada está muy deteriorada y el suelo es terreno natural.

Vados peatonales

En la entrada hay un vado peatonal sin rebaje de bordillo en ninguno de los dos lados. Delante de la casa de la cultura hay otro vado peatonal que es correcto.




INFORME

de la **ACCESIBILIDAD** de
los **NÚCLEOS URBANOS EN EL ÁMBITO RURAL** de la Comunidad de Madrid

Aceras

Las aceras están interrumpidas por mobiliario, contenedores, postes e incluso una fuente, por lo que resulta muy inaccesible para la deambulaci3n por la v3a p3blica.



Iglesia

La Iglesia tiene una rampa con una inclinaci3n de un 14% en uno de los laterales de acceso a la puerta principal y por el otro escal3n, por lo que no es accesible.



Residencia

Robledillo de la Jara tiene una residencia municipal de la Comunidad de Madrid, cuya entrada es accesible.

Museo

Al edificio del Museo, que se encuentra a las afueras del pueblo en pleno monte, se accede por una escalinata con barandilla. Es inaccesible.

Áreas de residuos urbanos

En la entrada de municipio también hay una zona de contenedores de basura y reciclado de residuos soterrados, a los que se puede acceder por medio de un rebaje de bordillo. Son accesibles desde un punto de vista físico.



A la salida hay otra zona de residuos soterrados, pero con una acera muy estrecha.



Web

Dirección: <https://www.robledillodelajara.es/>

La página web no tiene pestaña de accesibilidad.

La página web no tiene buscador donde localizar palabras clave tales como "Accesibilidad, Personas con discapacidad o Discapacidad".

INFORME

de la **ACCESIBILIDAD** de los **NÚCLEOS URBANOS EN EL ÁMBITO RURAL** de la Comunidad de Madrid

CERVERA DE BUITRAGO



- Número de habitantes: 162
- Personas con discapacidad: 13 (11 física y 2 intelectual)

Ayuntamiento

El Ayuntamiento es fácilmente reconocible por sus elementos institucionales. Para acceder tiene una rampa de acceso sin barandilla, y la puerta de entrada al edificio tiene un escalón que hace que sea inaccesible.

Al hacer la visita se observa que en la entrada hay una indicación de que la atención al público se realiza por una ventana por una calle trasera, y esta calle es de pendiente pronunciada y de altura alta, lo que dificulta la accesibilidad.



Cartelería y señalética urbana

El municipio tiene información de su entorno natural, pero sin criterios de accesibilidad universal.



Consultorio local

La entrada al consultorio local del municipio es accesible.



Farmacia

Durante la visita no se ha localizado.

INFORME

de la **ACCESIBILIDAD** de
los **NÚCLEOS URBANOS EN EL ÁMBITO RURAL** de la Comunidad de Madrid

Instalaciones deportivas

El municipio tiene una zona deportiva al que se accede por terreno natural. Hay un frontenis en la entrada que tiene un acceso a través de una cuesta pronunciada, pero es inaccesible.



Centro cultural

Durante la visita no se ha localizado.

Oficina de turismo y biblioteca

Durante la visita no se ha localizado.

Colegio

En el municipio se localiza la casa de niños denominada "El Cervatillo". Es accesible.

Aparcamiento adaptado

Durante la visita no se ha localizado.

Parada autobús

A la entrada hay dos paradas de poste que no son accesibles y no cuentan con suelo tacto-visual. Delante del Ayuntamiento hay dos postes de parada de autobús con suelo tacto-visual, pero muy destrozado por las inclemencias del tiempo. En el mirador al embalse hay otra parada de autobús con marquesina antigua sin suelo tacto-visual ni apoyo isquiático. Sin rebaje de bordillo en el acceso.



Parque infantil y área de ejercicios para mayores

La zona de ejercicios para mayores del municipio y la zona infantil conviven en un mismo espacio natural distribuidos por un pasillo central. Ambos están sobre terreno natural lo que puede hacer muy difícil el acceso a personas con movilidad reducida. En el parque infantil hay una zona a la que se puede acceder con menos dificultad. En los alrededores falta información sobre estos espacios lúdicos.



INFORME

de la **ACCESIBILIDAD** de
los **NÚCLEOS URBANOS EN EL ÁMBITO RURAL** de la Comunidad de Madrid

Vados peatonales

En el municipio se localiza un vado peatonal a la entrada que es incorrecto, sin embargo, el vado siguiente es correcto y las aceras también. Por tanto, están catalogados como insuficiente.



Aceras

El municipio tiene plataforma única en el centro y convive con aceras muy cuidadas y bien empedradas, aunque son diferentes anchuras y en algunos puntos se estrechan demasiado por la invasión de la construcción. Pero en general es bastante accesible su vía pública.



Iglesia

La iglesia es totalmente accesible. Tiene cartelería informativa, pero sin criterios de accesibilidad universal.



Áreas de residuos urbanos

El municipio tiene contenedores soterrados y accesibles por su espacio delantero, aunque el espacio frontal es estrecho.



Bar social

El bar social del municipio tiene una rampa de acceso correctamente ubicada.

Albergue juvenil

En el pueblo hay un albergue juvenil con un vado peatonal sobre elevado.

INFORME

de la **ACCESIBILIDAD** de
los **NÚCLEOS URBANOS EN EL ÁMBITO RURAL** de la Comunidad de Madrid

Museo de los Sentidos

El edificio del Museo de los sentidos tiene un acceso sin escalón, pero hay un paso muy estrecho para llegar a la puerta.

Web

Dirección: <https://www.cerveradebuitrago.org/>

La página web no tiene pestaña de accesibilidad. No tiene buscador donde localizar palabras clave tales como "Accesibilidad, Personas con discapacidad o Discapacidad".

EL ATAZAR



- Número de habitantes: 90
- Personas con discapacidad: 8 (3 física, 3 intelectual y 2 sensorial)

Ayuntamiento

El Ayuntamiento es un edificio accesible desde la calle. Su identificación es complicada, al no tener más indicación que las banderas en su fachada lateral.



INFORME

de la **ACCESIBILIDAD** de
los **NÚCLEOS URBANOS EN EL ÁMBITO RURAL** de la Comunidad de Madrid

Cartelería y señalética urbana

El municipio tiene cartelería direccional para vehículos, que ayudan a los viandantes a la orientación de los espacios, aunque en algunos puntos falta mantenimiento y poda para su correcta visión. La cartelería turística no tiene criterios de accesibilidad.



Consultorio local

El consultorio local de la localidad es un edificio con un pequeño escalón en su acceso. Tiene el cartel indicativo en su fachada, pero en el municipio no hay cartelería direccional que lo indique por lo que ha sido muy complicado llegar a su localización.



Farmacia

Durante la visita no se ha localizado.

Instalaciones deportivas

En la parte alta del municipio están las instalaciones deportivas con difícil acceso a personas con movilidad reducida. Los aparatos deportivos están sobre terreno natural. Tienen rampa que termina en un paseo con bordillo y piedra suelta difícil para todas las personas e imposible para personas con movilidad reducida.

El pádel es accesible desde la vía pública.



Centro cultural

Cuenta con una rampa de acceso que es accesible, aunque no es fácil de identificar por la falta de cartelería identificativa.



Oficina de turismo y biblioteca

Durante la visita no se ha localizado.

INFORME

de la **ACCESIBILIDAD** de
los **NÚCLEOS URBANOS EN EL ÁMBITO RURAL** de la Comunidad de Madrid

Colegio

Durante la visita no se ha localizado.

Aparcamiento adaptado

En el municipio no hay plazas de estacionamiento para personas con movilidad reducida en ningún lugar. En la entrada hay tres indicaciones de prohibición del paso a vehículos no residentes, pero no hay un aparcamiento donde dejar el coche tampoco una alternativa para personas con movilidad reducida.



Parada autobús

En el centro hay una antigua marquesina que no tiene uso actualmente con un cartel que indica que la parada está a la entrada del pueblo.

Parque infantil y área de ejercicios para mayores



El parque infantil tiene una rampa de acceso de bajada que es accesible. El recinto tiene suelo de caucho y césped artificial. En la zona alta del municipio hay otra zona infantil que tiene las mismas características, una parte accesible con suelo de caucho. Junto a ella hay un campo de fútbol al que se accede desde un césped. Al otro lado de la calle hay una zona de juegos infantiles a la que se accede por una rampa con una pendiente adecuada, pero no protegida ni con barandilla ni pasamanos, por lo que es peligroso.

Vados peatonales

Durante la visita no se ha localizado.

Aceras

Todo el recinto municipal es peatonal con plataforma única. Perfectamente diseñada y bastante accesible. Algunas tienen mucha inclinación y se echan de menos algún pasamanos cuando las calles son de pendiente muy pronunciada.



Iglesia

La Iglesia es inaccesible pues no tiene rebaje de bordillo ni acceso sin escalón.



INFORME

de la **ACCESIBILIDAD** de
los **NÚCLEOS URBANOS EN EL ÁMBITO RURAL** de la Comunidad de Madrid

Áreas de residuos urbanos

Los contenedores de residuos localizados en la entrada del municipio son soterrados y tienen espacio suficiente de acceso. Tras ellos están los cubos de basura altos.



Miradores

El Atazar tiene muchos miradores dado que está en una zona muy alta y además de turística. Todos los miradores son inaccesibles pues tienen piedra suelta y son de muy difícil acceso para todas las personas. Tienen cartelería sin criterios de accesibilidad y en mal estado de conservación.

Web

Dirección: <http://www.elatazar.org/>

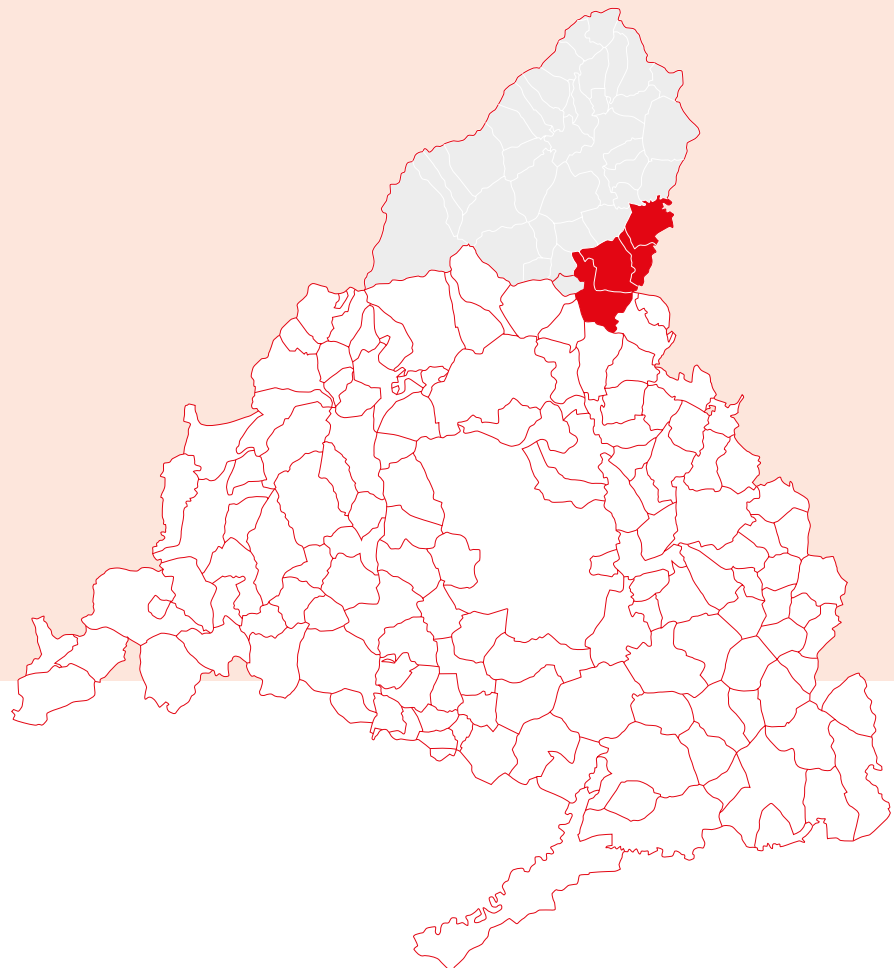
La página web no tiene pestaña de accesibilidad. El buscador ofrece 1 resultado con la palabra "Accesibilidad", es el siguiente:

1. Accesibilidad: Tratando un tema relacionado con la historia de Don Quijote.

Referencia: http://www.elatazar.org/accesibilidad/SearchForm?Search=accesibilidad&action_results=IR

Además, ofrece acceso directo a esta pestaña en la parte final de la web.

SIERRA NORTE: Valle del Jarama



INFORME

de la **ACCESIBILIDAD** de
los **NÚCLEOS URBANOS EN EL ÁMBITO RURAL** de la Comunidad de Madrid

REDUEÑA



- Número de habitantes: 270
- Personas con discapacidad: 16 (10 física, 4 intelectual y 2 sensorial)

Ayuntamiento

El Ayuntamiento es un edificio que fácilmente reconocible. Su entrada tiene dos escalones por lo que es inaccesible.




Cartelería y señalética urbana

En el municipio hay un cartel informativo de los puntos de interés de Redueña con un recorrido sobre las propias calles del pueblo. Su información es sencilla pero no tiene criterios de accesibilidad.



Consultorio local

El consultorio local del municipio es muy difícil de localizar por su ubicación y no hay ninguna indicación direccional. Es un edificio accesible desde la calle.



INFORME

de la **ACCESIBILIDAD** de
los **NÚCLEOS URBANOS EN EL ÁMBITO RURAL** de la Comunidad de Madrid


Farmacia

La farmacia del pueblo tiene un escalón de gran altura por lo que es inaccesible.



Instalaciones deportivas

El municipio cuenta con un frontón que tiene una entrada accesible, pero campo de baloncesto tiene dos escalones en su entrada.



Centro cultural

El centro cultural del pueblo es un edificio moderno y accesible desde la calle.

No tiene cartel identificativo, aunque tiene una pequeña información en un poste diciendo que es el antiguo lavadero.

Oficina de turismo y biblioteca

Durante la visita no se ha localizado.

Colegio

La casa de los niños del pueblo es muy accesible, aunque no es fácil su identificación. Su acceso tiene una rampa de nueva creación con doble pasamanos y con indicación de suelo tacto visual en la entrada y salida.



Aparcamiento adaptado

En el municipio hay varios aparcamientos para bicicletas, pero para personas con movilidad reducida no.

Parada autobús

En el centro del municipio hay una parada de autobús que es una marquesina muy completa con suelo tacto-visual, incluso tiene un teléfono.



INFORME

de la **ACCESIBILIDAD** de
los **NÚCLEOS URBANOS EN EL ÁMBITO RURAL** de la Comunidad de Madrid

Parque infantil y área de ejercicios para mayores

El parque infantil es un pequeño espacio accesible con suelo de caucho situado está al lado de la zona deportiva. En otra parte del pueblo hay una zona con los juegos infantiles y la zona para ejercicios de mayores, con una entrada accesible puesto que no tiene escalones, pero ambos espacios están sobre terreno natural por lo que es complicado que personas con movilidad reducida puedan deambular con facilidad.



Vados peatonales

En el municipio se ha localizado un vado peatonal mal situado y ejecutado e invadido por vehículos.



Aceras

El municipio tiene aceras de distintos anchos y algún rebaje. En general las aceras son muy pequeñas e inaccesibles porque están ocupadas por bancos, faros y papeleras.



Iglesia

El acceso principal de la Iglesia tiene varios escalones en su entrada. Es una Iglesia del Camino de Santiago. Por la zona de la torre hay un acceso que parece que puede ser accesible, aunque obliga a pasar una zona de césped.



INFORME

de la **ACCESIBILIDAD** de los **NÚCLEOS URBANOS EN EL ÁMBITO RURAL** de la Comunidad de Madrid

Áreas de residuos urbanos

En una zona del municipio es accesible, aunque algo mejorable. En otra zona, hay cubos soterrados de reciclado y también cubos grandes habituales.

Web

Dirección: <https://www.reduena.com/>

La página web tiene bien localizado una pestaña de accesibilidad



El buscador no ofrece resultados con las palabras "Accesibilidad, Personas con discapacidad o Discapacidad".

VALDEPIÉLAGOS



- Número de habitantes: 614
- Personas con discapacidad: 31 (22 física, 5 intelectual y 4 sensorial)

Ayuntamiento

El edificio del Ayuntamiento es fácilmente reconocible por los elementos propios. En el acceso tiene dos escalones al pórtico de entrada y uno en la puerta de entrada.



Cartelería y señalética urbana

En el pueblo no hay indicación direccional de ningún tipo.

INFORME

de la **ACCESIBILIDAD** de
los **NÚCLEOS URBANOS EN EL ÁMBITO RURAL** de la Comunidad de Madrid

Consultorio local

El consultorio local del pueblo es accesible desde la calle. Delante de su entrada tiene una plaza reservada para médicos, pero no para personas con movilidad reducida.



Farmacia

La farmacia tiene un pequeño resalte en su entrada y un giro complicado desde la estrecha acera para entrar en el local para una persona usuaria de silla de ruedas.



Instalaciones deportivas

En el municipio hay un frontón que es la pared de la iglesia al que se puede acceder desde la calle sin obstáculos.



Centro cultural

El municipio tiene un edificio destinado a centro cultural con una rampa en la entrada sin barandilla que salva tres escalones.

Oficina de turismo y biblioteca

Durante la visita no se ha localizado.

Colegio

El colegio del municipio es accesible desde la calle. Detrás de la Iglesia hay otra espacio educativo infantil o tipo guardería que tiene un escalón muy elevado de entrada.

Aparcamiento adaptado

Durante la visita no se ha localizado.

INFORME

de la **ACCESIBILIDAD** de
los **NÚCLEOS URBANOS EN EL ÁMBITO RURAL** de la Comunidad de Madrid

Parada autobús

La parada del autobús es un poste con suelo tacto-visual indicativo en una acera muy estrecha.



Parque infantil y área de ejercicios para mayores

El parque infantil es inaccesible puesto que se accede a través de escalones.

Detrás de la Iglesia hay una zona de juegos de ejercicios para mayores que es accesible porque cuenta con una rampa en su acceso.



Vados peatonales

Cerca del Ayuntamiento del municipio hay un vado sin rebajes.



Aceras

El interior del municipio tiene aceras de distintos tamaños, algunas muy pequeñas e intransitables.

Iglesia

El Iglesia tiene espacio a la entrada de la Iglesia que es accesible, pero la Iglesia tiene un pequeño resalte en su entrada.



Áreas de residuos urbanos

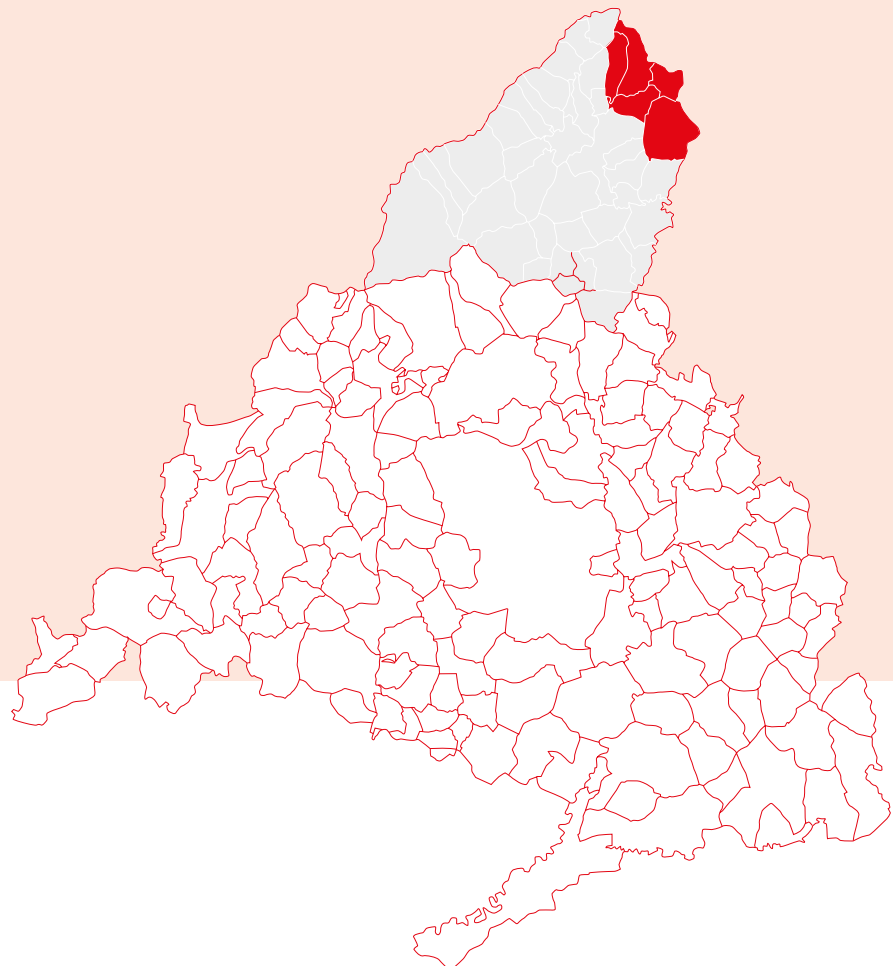
El municipio tiene una zona para los contenedores de basuras justo detrás del Ayuntamiento, es inaccesible porque son contenedores altos.

Web

Dirección: <https://www.valdepielagos.es/>

La página web no tiene pestaña de accesibilidad. El buscador ofrece no resultados con las palabras "Accesibilidad, Personas con discapacidad o Discapacidad"

SIERRA NORTE: Sierra del Rincón



INFORME

de la **ACCESIBILIDAD** de los **NÚCLEOS URBANOS EN EL ÁMBITO RURAL** de la Comunidad de Madrid

MONTEJO DE LA SIERRA



- Número de habitantes: 364
- Personas con discapacidad: 23 (12 física, 8 intelectual y 3 sensorial)

Ayuntamiento

El Ayuntamiento es fácilmente reconocible, tiene una escalinata de acceso y dos escalones en la puerta de entrada. Por detrás del edificio, tiene un pequeño pasillo en rampa con un acceso desde otra calle al que se podría acceder, pero están sin indicar y aun así la puerta del Ayuntamiento tiene escalones de la entrada.



Cartelería y señalética urbana

El municipio no tiene cartelería informativa ni direccional de los servicios y recursos para la ciudadanía. En general, las calles tienen cartelería identificativa.

Los carteles informativos de algunos puntos de interés del municipio no tienen criterios de accesibilidad.



Consultorio local

El consultorio local está en una primera planta y tiene una escalera de entrada, pero tiene un acceso para personas con movilidad reducida por detrás, aunque sin señalizar. Por ello, está catalogado como insuficiente en accesibilidad, ya que es una entrada muy poco visible e intuitiva. No tiene plaza de estacionamiento para personas con movilidad reducida a pesar de tener posibilidad para ello.



INFORME

de la **ACCESIBILIDAD** de
los **NÚCLEOS URBANOS EN EL ÁMBITO RURAL** de la Comunidad de Madrid

Farmacia

La farmacia tiene un escalón de entrada por lo que es inaccesible.



Instalaciones deportivas

El municipio tiene un frontón municipal y un polideportivo con entrada accesible.



Centro cultural

El centro de interpretación y el centro de recursos de información del pueblo son accesibles.

Oficina de turismo y biblioteca

Durante la visita no se ha localizado.

Colegio

En el municipio hay un colegio público cuya entrada es accesible.




Aparcamiento adaptado

Durante la visita no se ha localizado.

Parada autobús

El municipio tiene varias paradas de autobús, una delante del consultorio médico sin suelo de abotonadura ni a canaladuras, sin apoyos isquiáticos, con rampa de acceso poco pronunciada y muy corta. Delante del colegio público hay otra parada de autobús sin suelo tacto visual y sin apoyos isquiáticos.

A la salida del pueblo hay otra parada de autobús con suelo con botonadura y acanaladura.



INFORME

de la **ACCESIBILIDAD** de
los **NÚCLEOS URBANOS EN EL ÁMBITO RURAL** de la Comunidad de Madrid

Parque infantil y área de ejercicios para mayores

El municipio tiene un parque infantil accesible, con un cartel indicativo de las edades de los juegos, un teléfono de información, un teléfono de emergencias y una información general. Pero la información de las edades en cada juego no está detallada en cada juego. En este mismo espacio accesible hay una zona de aparatos de ejercicio para mayores.


Frente a este espacio, hay una zona con una barbacoa y con mesas para comer al que se accede por unas escaleras y por una rampa rustica sin barandilla. El espacio tiene una fuente para beber agua con 2 alturas una baja, para niños o personas con movilidad reducida en silla de ruedas o baja estatura y otra más alta.



Vados peatonales

En el municipio hay muy pocos vados peatonales, alguno tiene rebaje de acera, pero sin suelo tacto-visual y los rebajes no llegan a igualar el nivel del suelo.

En otras calles los vados están incorrectamente ejecutados.



Aceras

En el municipio conviven plataforma única el centro del pueblo con aceras estrechas e invadidas por mobiliario urbano.



Iglesia

La entrada principal de la iglesia es inaccesible porque tiene una escalinata, pero en la parte posterior han habilitado una rampa como acceso para las personas con movilidad reducida, además para impedir la obstrucción del paso han acotado delante un espacio libre en la acera.

Faltaría la señalización del itinerario accesible.



Áreas de residuos urbanos

Durante la visita no se han localizado.

INFORME

de la **ACCESIBILIDAD** de
los **NÚCLEOS URBANOS EN EL ÁMBITO RURAL** de la Comunidad de Madrid

Centro de día

El centro de día para personas mayores es accesible desde la calle.

Web

Dirección: <https://www.montejodelasierra.net/>

La página web no tiene pestaña de accesibilidad. La página web no tiene buscador donde localizar palabras clave tales como "Accesibilidad, Personas con discapacidad o Discapacidad".

PUEBLA DE LA SIERRA



- Número de habitantes: 73
- Personas con discapacidad: 7 (4 física, 2 intelectual y 1 sensorial)

Ayuntamiento

El edificio del Ayuntamiento está en la plaza del pueblo y se reconoce con facilidad porque tiene una serie de banderas en el balcón además del rótulo encima de su puerta. En la entrada hay un escalón que lo hace inaccesible para personas con movilidad reducida.



Cartelería y señalética urbana

El municipio no tiene cartelería informativa ni direccional de los servicios y recursos para la ciudadanía. En general, las calles tienen cartelería identificativa lo que facilita la localización.

INFORME

de la **ACCESIBILIDAD** de
los **NÚCLEOS URBANOS EN EL ÁMBITO RURAL** de la Comunidad de Madrid

Consultorio local

El consultorio local es inaccesible porque tiene dos escalones en la puerta de entrada.



Farmacia

Durante la visita no se ha localizado.

Instalaciones deportivas

En el municipio hay un campo de deporte con un escalón en la entrada por lo que no es accesible, tampoco lo es el frontón.



Centro cultural

Durante la visita no se ha localizado.

Oficina de turismo y biblioteca

Junto al Ayuntamiento hay un punto de información turística con una cancela que abre a un patio sin escalones, pero la puerta de entrada a la oficina tiene un escalón.



Colegio

Durante la visita no se ha localizado.

Aparcamiento adaptado

En el municipio no hay estacionamiento para personas con movilidad reducida.

Parada autobús

En la calle principal del municipio está la parada del autobús que es un poste que está en un lateral del Ayuntamiento que pasa desapercibido, pero que es accesible.




INFORME

de la **ACCESIBILIDAD** de
los **NÚCLEOS URBANOS EN EL ÁMBITO RURAL** de la Comunidad de Madrid

Parque infantil y área de ejercicios para mayores

La zona de ejercicios para mayores situada en la entrada del municipio tiene suelo natural, lo que dificulta la deambulaci3n para las personas con movilidad reducida. La zona de juegos infantiles tiene la misma dificultad de accesibilidad.



En la carretera hay otra zona con ejercicios para mayores que es accesible, porque tiene suelo de piedra y un buen acceso desde la carretera.



Vados peatonales

En este municipio no se localiza la presencia de vados peatonales.

Aceras

El municipio tiene plataforma única, lo que facilita la deambulaci3n.



Iglesia

A la iglesia se accede por medio de una rampa muy pronunciada, un 15% de pendiente, que salva un tramo de 8 escalones y que dirige hacia un espacio que termina en un muro que da a un precipicio, lo que resulta muy peligroso.

Por detr3s de la iglesia hay otra rampa de acceso con una pendiente de un 16%. Para llegar a la puerta de la iglesia hay un escal3n, por lo que resulta inaccesible.

El cartel informativo no tiene criterios de accesibilidad.



INFORME

de la **ACCESIBILIDAD** de
los **NÚCLEOS URBANOS EN EL ÁMBITO RURAL** de la Comunidad de Madrid

Áreas de residuos urbanos

En el municipio hay una zona de recogida de residuos accesible muy bien organizada y con cartelería accesible cognitivamente.

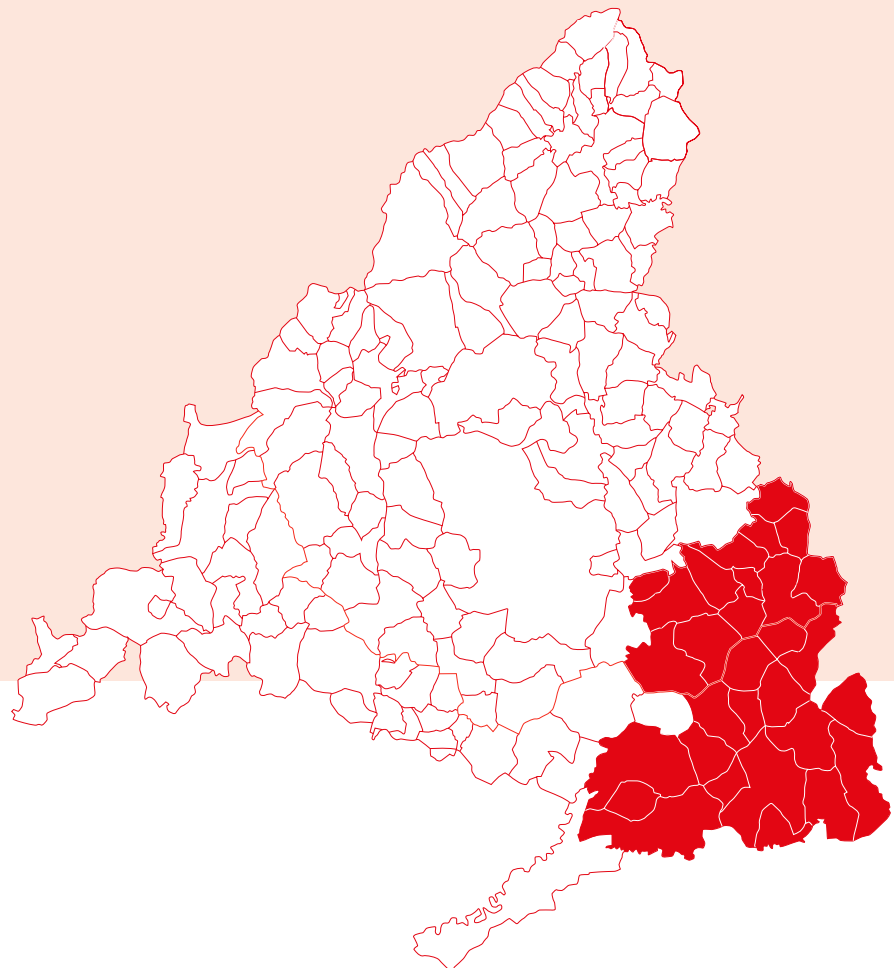


Web

Dirección: <https://puebladelaSierra.es/>

La página web no tiene pestaña de accesibilidad. La página web no tiene buscador donde localizar palabras clave tales como "Accesibilidad, Personas con discapacidad o Discapacidad".

ALCARRIA MADRILEÑA



INFORME

de la **ACCESIBILIDAD** de
los **NÚCLEOS URBANOS EN EL ÁMBITO RURAL** de la Comunidad de Madrid

AMBITE



- Número de habitantes: 609
- Personas con discapacidad: 46 (30 física, 11 intelectual, 3 sensorial y 2 no especificado)

Ayuntamiento

El Ayuntamiento tiene una pequeña rampa de entrada y es accesible.



Cartelería y señalética urbana

En la entrada del pueblo ni en su interior hay señalización direccional de los servicios y las instalaciones del municipio.

Consultorio local

El consultorio local tiene doble acceso por medio de una escalera y una rampa del 20% de pendiente y menos de 90 cm de ancho en su paso, por ello se puede considerar inaccesible. Cuenta con plazas reservadas exclusivamente para el personal médico y no para personas con movilidad reducida.



Farmacia

La farmacia tiene una entrada desde la calle completamente accesible.



INFORME

de la **ACCESIBILIDAD** de
los **NÚCLEOS URBANOS EN EL ÁMBITO RURAL** de la Comunidad de Madrid

Instalaciones deportivas

Las instalaciones deportivas del municipio son un frontón, unas pistas deportivas y una piscina y se encuentran en la ladera de un monte en dos cotas diferentes que se unen por una rampa zigzag que, aparentemente, tiene unas dimensiones adecuadas y la pendiente es del 8%.



Centro cultural

Durante la visita no se ha localizado.

Oficina de turismo y biblioteca

Durante la visita no se ha localizado.

Colegio

En la localidad hay un colegio público con dos puertas de acceso y las dos tienen rampa y barandilla en un lado. En relación con las rampas, una es del 25% y la otra es del 20% sin escaleras de acceso. La Casa de Niños tiene una pequeña rampa que salva un pequeño escalón.



Aparcamiento adaptado

Durante la visita no se ha localizado.

Parada autobús

En la entrada del municipio hay dos paradas de autobús, una de poste con suelo tacto-visual y la otra una antigua marquesina de la Comunidad de Madrid, sin rebaje de bordillos y sin suelo tacto-visual.

De las otras paradas localizadas unas son correctas, pero también hay otra otro poste sobre el terreno natural.



Parque infantil y área de ejercicios para mayores

Una de las zonas de juegos infantiles está sobre el terreno natural lo que dificulta la deambulación para una persona con movilidad reducida, pero la otra situada en el centro de la localidad es de suelo de hormigón, tiene dos entradas una de ellas es accesible, pero falta señalización de este acceso porque está algo oculta.



INFORME

de la **ACCESIBILIDAD** de
los **NÚCLEOS URBANOS EN EL ÁMBITO RURAL** de la Comunidad de Madrid

El área de ejercicio para mayores es accesible.



Vados peatonales

Algunos vados del municipio tienen rebaje de bordillo y otros están sobre elevados, pero están incorrectamente ejecutados.



Aceras

Las aceras están muy abandonadas, deterioradas e impracticables. En su mayoría son estrechas y sirven de aparcamiento. También están invadidas por árboles lo que impide el paso de una persona caminando.



Iglesia

La Iglesia es inaccesible, tiene un pequeño escalón en la puerta de entrada.



INFORME

de la **ACCESIBILIDAD** de los **NÚCLEOS URBANOS EN EL ÁMBITO RURAL** de la Comunidad de Madrid

Áreas de residuos urbanos


Unos contenedores de residuos están sobre la acera invadiéndola totalmente son de tamaño grande y no están soterrados.



Al otro lado hay contenedores soterrados que tienen un espacio para acercarse, pero no se llegan a alcanzar con facilidad porque están elevados a la altura de la acera y la calle está muy inclinada.

Hay otra batería de contenedores de residuos soterrados en la espalda de la iglesia que son accesibles.

Edificio de Servicios Sociales de la Comunidad de Madrid



El municipio tiene un edificio de Servicios Sociales que tiene en su entrada una rampa incorrectamente ejecutada.

Web

Dirección: <https://www.ambite.es/>

La página web no tiene pestaña de accesibilidad. El buscador ofrece no resultados con las palabras "Accesibilidad, Personas con discapacidad o Discapacidad".

BREA DE TAJO



- Número de habitantes: 506
- Personas con discapacidad: 47 (30 física, 15 intelectual y 2 sensorial)

Ayuntamiento

El edificio del Ayuntamiento es accesible, tiene una rampa con doble pasamanos.



Cartelería y señalética urbana

En el municipio no hay ningún tipo de cartelería direccional, ni de los servicios y edificios para la ciudadanía.

INFORME

de la **ACCESIBILIDAD** de
los **NÚCLEOS URBANOS EN EL ÁMBITO RURAL** de la Comunidad de Madrid

Consultorio local

Al consultorio local se accede por una rampa bastante poco pronunciada muy ligera y aparentemente accesible.



Farmacia

La farmacia del municipio es absolutamente inaccesible por la presencia de un gran escalón en la entrada, y además por la pequeña acera en la que se encuentra y la presencia de un atemperador de velocidad localizado en la calzada justo en la altura de la puerta.



Instalaciones deportivas

En la parte alta de la localidad está el centro deportivo con un pequeño campo de golf y una zona de picnic con bancos y mesas sobre terreno natural.

Es accesible, aunque tiene una zona con algo de grava suelta.



Centro cultural

Brea de Tajo tiene un centro de actividades al que se accede desde la acera gracias a un rebaje de bordillo.

Oficina de turismo y biblioteca

Durante la visita no ha sido localizado.

Colegio

El municipio tiene un colegio al que se accede por una rampa sin pasamanos, de acceso complicado.

La Casa de Niños tiene una pequeña rampa de acceso en la entrada desde la calzada, pero la acera es muy estrecha.



INFORME

de la **ACCESIBILIDAD** de
los **NÚCLEOS URBANOS EN EL ÁMBITO RURAL** de la Comunidad de Madrid

Aparcamiento adaptado

La localidad tiene una plaza de estacionamiento reservada para personas con movilidad reducida en un lateral del Ayuntamiento.



Parada autobús

La parada de autobús tiene suelo tacto-visual. Es una antigua marquesina roja de la Comunidad de Madrid. El paso peatonal que une las dos aceras no tiene los bordillos rebajados por lo que no se puede acceder por esta barrera de la vía pública.



Hay otra parada de autobús frente al Ayuntamiento dentro de un alcorque, sin rebaje, pero con suelo tacto-visual. Para acceder al Ayuntamiento han interrumpido uno de los pasamanos, pero está mal ejecutado.



Parque infantil y área de ejercicios para mayores

El municipio tiene dos áreas de parques infantiles, uno de ellos es accesible y tiene suelo de caucho. El área de ejercicios para mayores tiene tres entradas, dos no son accesibles y una es accesible, pero está cerrada. En el parque hay dos zonas, una zona de ejercicios para mayores que no es muy accesible porque está sobre terreno natural y la otra tiene dos juegos infantiles que tampoco son accesible porque el paso hasta ellos es sobre el terreno natural. Estos espacios son considerados como insuficientes.



INFORME

de la **ACCESIBILIDAD** de
los **NÚCLEOS URBANOS EN EL ÁMBITO RURAL** de la Comunidad de Madrid

Vados peatonales

En la localidad hay varios vados peatonales sin rebaje de bordillo y sin suelo tacto visual, por lo que la mayoría son inaccesibles.



Aceras

En el centro hay plataforma única y en el resto, en general, tiene aceras muy estrechas invadidas por la construcción, por las farolas y por el mobiliario urbano.



Iglesia



El municipio tiene una ermita que es inaccesible.

La Iglesia tiene dos puertas de entrada, una parece que es accesible desde la vía pública.



Áreas de residuos urbanos

El área de residuos del pueblo contiene unos contenedores soterrados que están elevados y no hay posibilidad de acceder a ellos por el escalón donde se encuentran. De igual manera ocurre en otra batería de contenedores de residuos en las proximidades de la iglesia.



INFORME

de la **ACCESIBILIDAD** de
los **NÚCLEOS URBANOS EN EL ÁMBITO RURAL** de la Comunidad de Madrid

Centro de Actividades

El municipio cuenta con un Centro de Actividades, con la acera rebajada para su acceso.



Web

Dirección: <https://breadetajo.es/>

La página web no tiene pestaña de accesibilidad. El buscador no ofrece resultados con las palabras "Accesibilidad, Personas con discapacidad o Discapacidad".


VALDARACETE



- Número de habitantes: 605
- Personas con discapacidad: 102 (64 física, 21 intelectual, 13 sensorial y 4 no especificado).

Ayuntamiento

El edificio del Ayuntamiento tiene dos entradas una con cinco escalones y otra con cuatro. No hay rampa para acceder al interior del edificio, por lo que es inaccesible.



Cartelería y señalética urbana

No hay ningún tipo de cartelería direccional en el pueblo ni en la entrada ni en el interior.

INFORME

de la **ACCESIBILIDAD** de
los **NÚCLEOS URBANOS EN EL ÁMBITO RURAL** de la Comunidad de Madrid

Consultorio local

El consultorio local es un edificio de nueva creación, accesible e identificable.



Farmacia

La farmacia tiene un doble escalón y está localizada en una acera estrecha e inclinada. Dentro del recinto interior de entrada tiene cuatro escalones más.



Instalaciones deportivas

El polideportivo está a las afueras del municipio al que se accede por las indicaciones de la carretera, pero no está indicado y por dentro tiene problemas de accesibilidad.



Centro Cultural

El Centro cultural tiene una entrada con rebaje en la acera, pero ese rebaje interrumpe la acera y, además, es muy estrecha. El bar del centro cultural no tiene rebaje.



Oficina de turismo y biblioteca


Durante la visita no se ha localizado.

INFORME

de la **ACCESIBILIDAD** de
los **NÚCLEOS URBANOS EN EL ÁMBITO RURAL** de la Comunidad de Madrid

Colegio

El colegio tiene un acceso través de una acera muy estrecha, pero es accesible la entrada.



La entrada a la Casa de Niños tiene una rampita que une la calzada con el nivel de la casa de niños, pero interrumpiendo la calzada lo cual es muy peligroso porque esta ejecución puede provocar caídas por tener un corte en seco.



Aparcamiento adaptado

Durante la visita no se ha localizado.

Parada autobús

A la entrada hay dos paradas de autobús. Una antigua marquesina de la Comunidad de Madrid con suelo tacto-visual, y otra de poste con suelo tacto-visual que son accesibles.



Parque infantil y área de ejercicios para mayores



En la parte baja de la localidad, hay una zona recreativa con bancos, zona de ejercicio para mayores y parque infantil. El acceso desde la calzada es por medio de una rampa de hormigón y se encuentra en malas condiciones. Salva el bordillo de la acera y otro del espacio recreativo. El otro acceso alternativo que tiene el recinto es más inaccesible.



La zona de juegos de niños es accesible, pero es difícil acceder a él.

El área de ejercicios para mayores está sobre un suelo adecuado, pero tiene un escalón al inicio.

INFORME

de la **ACCESIBILIDAD** de
los **NÚCLEOS URBANOS EN EL ÁMBITO RURAL** de la Comunidad de Madrid

Vados peatonales

En el municipio se localiza un vado peatonal con un semáforo que no llega hasta el bordillo y además tiene zona de recogida del agua. Hay otro vado cerca del consultorio local que tiene suelo con la abotonadura en un lado de la acera, pero ninguno de los rebajes llega hasta abajo.



Aceras

En general el municipio tiene unas aceras muy altas y deterioradas, y además están invadidas por mobiliario urbano.



Iglesia

La Iglesia tiene dos rampas y una del 18% de pendiente. Luego tres escalones para llegar a la puerta de entrada. Es inaccesible.



Áreas de residuos urbanos

El área de residuos urbanos del municipio tiene contenedores soterrados que podrían ser accesibles, pero están incorrectamente ejecutados porque no se puede llegar hasta la boca al estar muy elevados.



Panadería

En este municipio con tantas personas con discapacidad, la panadería tiene tres escalones de acceso en la entrada.

Web

Dirección: <https://www.valdaracete.org/>

La página web no tiene pestaña de accesibilidad. El buscador no ofrece resultados con las palabras "Accesibilidad, Personas con discapacidad o Discapacidad".

INFORME

de la **ACCESIBILIDAD** de
los **NÚCLEOS URBANOS EN EL ÁMBITO RURAL** de la Comunidad de Madrid

VILLAMANRIQUE DE TAJO



- Número de habitantes: 707
- Personas con discapacidad: 50 (31 física, 11 intelectual y 8 sensorial)

Ayuntamiento

El Ayuntamiento del municipio es accesible desde la vía pública y es fácilmente identificable.



Cartelería y señalética urbana

El municipio no tiene ningún tipo de cartelería informativa ni direccional de los servicios e instalaciones.

Consultorio local

El consultorio local no es accesible a pesar de tener una rampa de acceso, porque tiene un 14% de pendiente y, además, el pasamanos está por fuera de la reja, es decir, no es posible como apoyo para subir.

El encuentro de la acera con la calzada es muy peligroso porque está rebajada contra la rampa de salida y tiene una pendiente excesiva.



Delante de la entrada, hay una plaza de estacionamiento reservada para personas con movilidad reducida.

Farmacia

La farmacia del municipio no tiene escalones en su entrada, pero la puerta de acceso es muy estrecha.



INFORME

de la **ACCESIBILIDAD** de
los **NÚCLEOS URBANOS EN EL ÁMBITO RURAL** de la Comunidad de Madrid

Instalaciones deportivas

Durante la visita no se ha localizado.

Centro Cultural

El Centro Cultural tiene una entrada accesible, pero el paso desde la acera no lo es y la envergadura de los árboles de la acera impiden totalmente cualquier tipo de acceso.



Oficina de turismo y biblioteca

Durante la visita no se ha localizado.

Casa de Niños y colegio

La Casa de Niños tiene dos entradas con sendos escalones desde la calle. Estas entradas dan al patio donde está la puerta de entrada al edificio, y aunque la entrada tiene una pequeña rampa para acceder, no se puede llegar hasta ella de manera accesible por los dos escalones de acceso, lo que hace que no sea accesible.



Sin embargo, el colegio es accesible, porque tiene una pendiente salvada por una rampa correctamente.

Aparcamiento adaptado

El consultorio local tiene una plaza reservada para personas con movilidad reducida, y también otra delante de una casa particular.

Parada autobús

Delante del Ayuntamiento hay una parada del autobús que es un poste con suelo tacto-visual. También hay una antigua marquesina con suelo tacto-visual y delante, un poste informativo con suelo tacto-visual, pero sin rebajes de bordillo en ninguna de las dos.



El vado peatonal de acceso a la parada en poste está incorrectamente ejecutado y desplazado.



INFORME

de la **ACCESIBILIDAD** de
los **NÚCLEOS URBANOS EN EL ÁMBITO RURAL** de la Comunidad de Madrid

Parque infantil y área de ejercicios para mayores

Dentro del municipio hay un parque infantil vallado con juegos y otro de ejercicios para mayores, ambos no son accesibles para personas con movilidad reducida porque el suelo es un arenero y terreno natural el otro.



Vados peatonales

En este municipio se observa que los vados peatonales no tienen rebaje de bordillo.



Aceras



En el municipio las aceras son estrechas e irregulares y están invadidas por mobiliario urbano.

Iglesia

La entrada de la iglesia desde la vía pública no tiene escalones, y la acera que da acceso a la plaza de delante de la iglesia tiene dos rebajes de bordillo, por lo que es accesible.



Áreas de residuos urbanos

La recogida de residuos es por medio cubos altos en la calle, sin rebajes de bordillo, por lo que es inaccesible.



Parque fluvial del Tajo

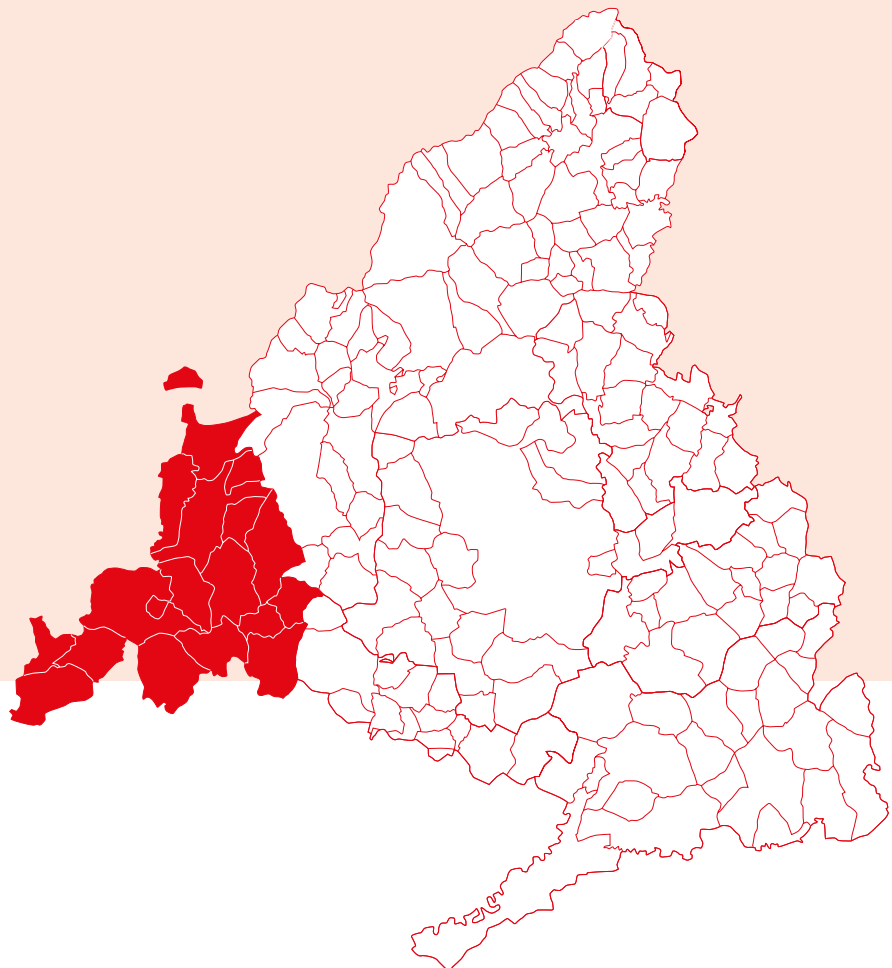
El municipio tiene un Parque fluvial, pero no es accesible porque se encuentra en terreno natural sin acceso adaptado.

Web

Dirección: <https://villamanriquedetajo.madrid/>

La página web no tiene pestaña de accesibilidad. El buscador no ofrece resultados con las palabras "Accesibilidad, Personas con discapacidad o Discapacidad".

SIERRA OESTE



INFORME

de la **ACCESIBILIDAD** de los **NÚCLEOS URBANOS EN EL ÁMBITO RURAL** de la Comunidad de Madrid

ROZAS DE PUERTO REAL



- Número de habitantes: 555
- Personas con discapacidad: 36 (23 física, 9 intelectual, 3 sensorial y 1 no especificado)

Ayuntamiento

El edificio del Ayuntamiento es aparentemente accesible puesto que los escalones tienen rebajes en uno de sus lados, pero toda la calle está ocupada por coches con lo cual, realmente, no se puede acceder a la acera para llegar al Ayuntamiento.



Cartelería y señalética urbana

Dentro de la localidad hay señalización y cartelería dirección de sus espacios, servicios y usos.



Consultorio Local

Desde la calle, al Consultorio Local se accede por una pequeña rampa que salva un escalón, pero no tiene barandilla. La rampa lleva a un patio de distribución con dos puertas. La puerta principal es automática pero ambas puertas tienen un bordillo en la entrada, por lo tanto, no es accesible.



INFORME

de la **ACCESIBILIDAD** de
los **NÚCLEOS URBANOS EN EL ÁMBITO RURAL** de la Comunidad de Madrid

Farmacia

La entrada de la farmacia es accesible, pero, sin embargo, la acera para llegar a ella no lo es.



Instalaciones deportivas

El municipio tiene un polideportivo con una parte al aire libre junto con un edificio donde también está la piscina municipal. Al recinto se entra por una rampa con una pendiente muy pronunciada por lo que es un itinerario peatonal accesible, pero mejorable ya que es la entrada de vehículos.



Por la parte trasera al recinto, y en otra vía, hay una pequeña cancela con una rampa sin barandillas ni pasamanos que lleva a una gran explanada donde está la piscina. Esta vía sí que puede ser el itinerario accesible, pero falta señalización de esta alternativa en ambas entradas al recinto deportivo. En esta zona hay un parque de juegos infantiles que no es accesible.



El edificio del polideportivo no es accesible porque al inicio tiene una rampa muy pronunciada que distribuye al gimnasio y vestuarios y, a una zona deportiva con gradas. Las puertas de acceso al interior del polideportivo tienen bordillo.



La entrada a la piscina y al campo de fútbol es únicamente a través de una puerta metálica con un bordillo en su inicio.



INFORME

de la **ACCESIBILIDAD** de los **NÚCLEOS URBANOS EN EL ÁMBITO RURAL** de la Comunidad de Madrid

Centro Cultural

El Centro Cultural es un recinto con entrada accesible, pero la acera es inaccesible. El cartel indicativo del espacio en la vía pública indica la dirección opuesta de su ubicación.



Oficina de turismo y biblioteca

Durante la visita no se ha localizado.

Colegio

El colegio del municipio tiene una cancela que terminan en cinco escalones para acceder al edificio, lo que hace que sea un edificio inaccesible, ya que no hay ninguna otra alternativa de entrada.

El colegio y la Casa de Niños comparten la zona de juegos y esta zona es accesible a través de una rampa exterior que es correcta.



Aparcamiento adaptado

El recinto del polideportivo tiene dos plazas de estacionamiento reservadas para personas con movilidad reducida delante de la cancela de entrada a la piscina.

Estas plazas están señalizadas con dos carteles con el Símbolo Internacional de Accesibilidad y marcadas con un borde de color azul, pero son de tierra.



Parada autobús

En el municipio hay dos paradas de autobús que son dos postes ambos sin suelo tacto-visual y sin rebaje de bordillo. Uno de ellos está acompañado por una marquesina creativa sin suelo tacto-visual.



INFORME

de la **ACCESIBILIDAD** de
los **NÚCLEOS URBANOS EN EL ÁMBITO RURAL** de la Comunidad de Madrid

Parque infantil y área de ejercicios para mayores

El parque infantil está situado frente al recinto del polideportivo municipal, y tiene una entrada directa desde la calle accesible, pero todo el parque infantil es un arenero lo que dificulta el acceso a personas con movilidad reducida.

El parque tiene un recorrido perimetral que sí es accesible y lleva a una zona de ejercicios para personas mayores. Esta zona resulta accesible y tiene suelo de hormigón por lo que una persona con silla de ruedas podría pasar perfectamente.

En estos espacios no hay información de uso y regulación.



Vados peatonales

En general, los vados peatonales no están ejecutados correctamente porque no cuentan con rebajes en ambos lados de la calzada. Además, pueden tener mobiliario urbano justo delante del paso de peatones con lo cual es peligroso.



Aceras

En el municipio convive la plataforma única en el centro, bien diseñada y ejecutada con aceras.



En el recorrido de la carretera las aceras están cuidadas y correctas, aunque en algún punto invadidas por mobiliario urbano y en otras hay algunos puntos de estrechamientos y errores de ejecución.



INFORME

de la **ACCESIBILIDAD** de
los **NÚCLEOS URBANOS EN EL ÁMBITO RURAL** de la Comunidad de Madrid

Iglesia

Desde la calle el acceso a la zona de explanada donde está situada la Iglesia es por medio de una rampa bastante pronunciada, pero con pasamanos. La Iglesia tiene un atrio al que se puede llegar porque hay una parte de escalones y otra parte de rampa, pero para acceder a la Iglesia hay un escalón excesivamente alto, es por ello por lo que han tenido que poner un suplemento de madera con el cual se observan dos escalones. Por lo tanto, no es accesible.



Áreas de residuos urbanos

El área de residuos urbanos del municipio es de cubos altos, por lo que es inaccesible.



Centro de mayores

El centro de mayores es accesible.

Tanatorio

El tanatorio es accesible desde la calle.

Web

Dirección: <https://www.Ayuntamiento.es/rozas-de-puerto-real>

La página web no tiene pestaña de accesibilidad. El buscador no ofrece resultados con las palabras "Accesibilidad, Personas con discapacidad o Discapacidad".

Datos estadísticos del estudio de accesibilidad





En este apartado están detallados los datos generales del estudio que resumen la accesibilidad. Para ello, se han realizado una serie de gráficos de cada uno de los elementos analizados de los diferentes municipios, donde están incluidos los porcentajes de la situación de accesibilidad en función de cuatro niveles:



Accesible

Cumple con los requisitos de accesibilidad.



Insuficiente

Cumple con alguna característica de accesibilidad, pero requiere una mejora.



Inaccesible

No cumple con los requisitos de accesibilidad por el propio espacio analizado o por la inaccesibilidad de la vía pública de acceso.



No existe/ No está localizable

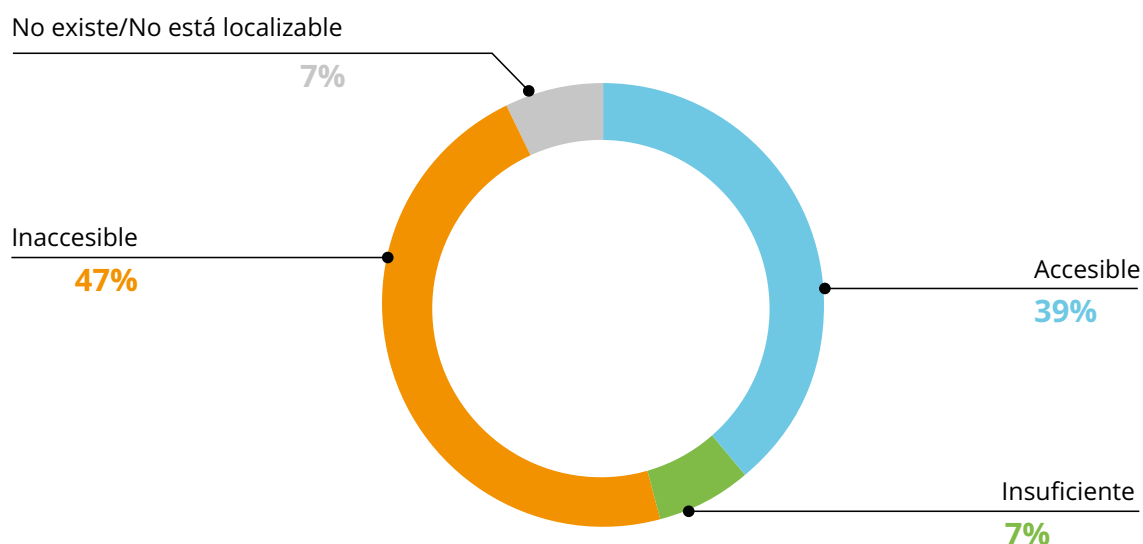
El municipio no tiene esta instalación o durante la visita no ha sido localizada.

INFORME

de la **ACCESIBILIDAD** de los **NÚCLEOS URBANOS EN EL ÁMBITO RURAL** de la Comunidad de Madrid

Acceso al edificio del Ayuntamiento

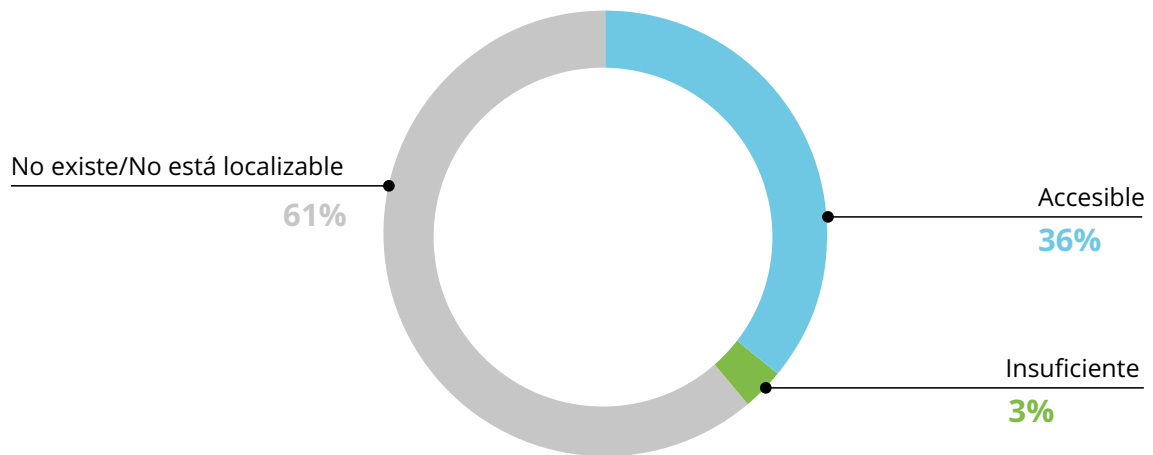
- El 39% de los municipios visitados tienen el acceso al edificio del Ayuntamiento desde la calle calificado como accesibles.
- El 7% de los municipios tienen una accesibilidad insuficiente, es decir, requieren de una mejora en los requerimientos de accesibilidad.
- El 47% se califican como inaccesibles.
- El 7% municipios analizados son pedanías o barrios de otro municipio, por tanto, no tienen edificio de Ayuntamiento.



Cartelería y señalética urbana

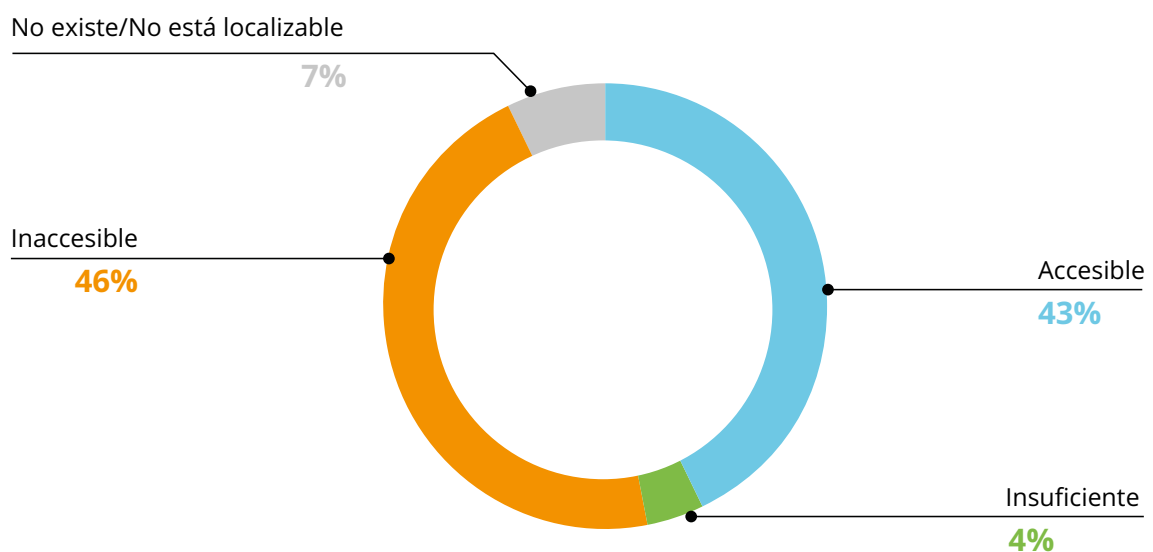
- El 36% de los municipios visitados tienen algún tipo de cartelería y señalética urbana.
- El 3% tienen señalética, pero requieren de una mejora en los criterios de accesibilidad a la información.
- El 61% no tienen cartelería y señalética urbana.

Datos estadísticos del estudio de accesibilidad



Consultorio Local

- El 43% de los municipios visitados tienen el acceso desde la calle al edificio del Consultorio Local calificado como accesibles.
- El 4% son insuficientes, es decir, requieren de una mejora en las medidas de accesibilidad.
- El 46% se califican como inaccesibles.
- El 7% de los municipios no tienen Consultorio Local o no se ha localizado porque no está correctamente señalado para posibilitar su encuentro.

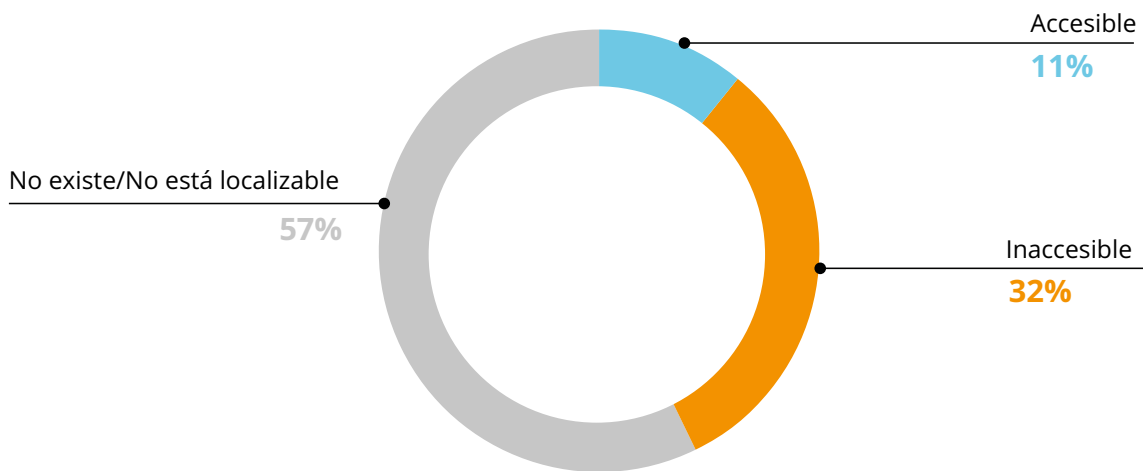


INFORME

de la **ACCESIBILIDAD** de los **NÚCLEOS URBANOS EN EL ÁMBITO RURAL** de la Comunidad de Madrid

Acceso a la farmacia

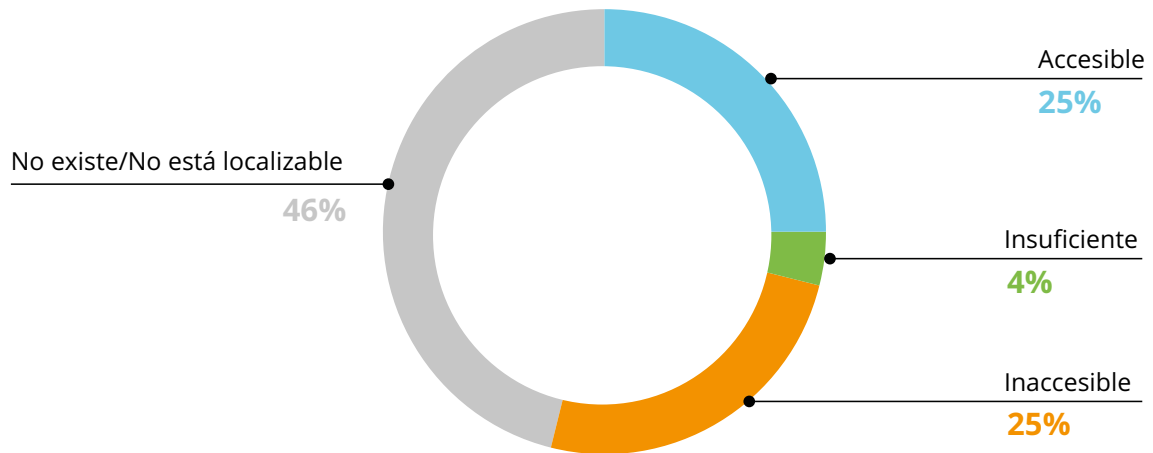
- El 11% de los municipios visitados tienen el acceso desde la calle a la farmacia calificado como accesibles.
- El 32% de las farmacias son inaccesibles.
- El 57% de los municipios no tiene farmacia o no se ha localizado durante la visita porque no está correctamente señalizada para posibilitar su encuentro.



Acceso a las Instalaciones deportivas

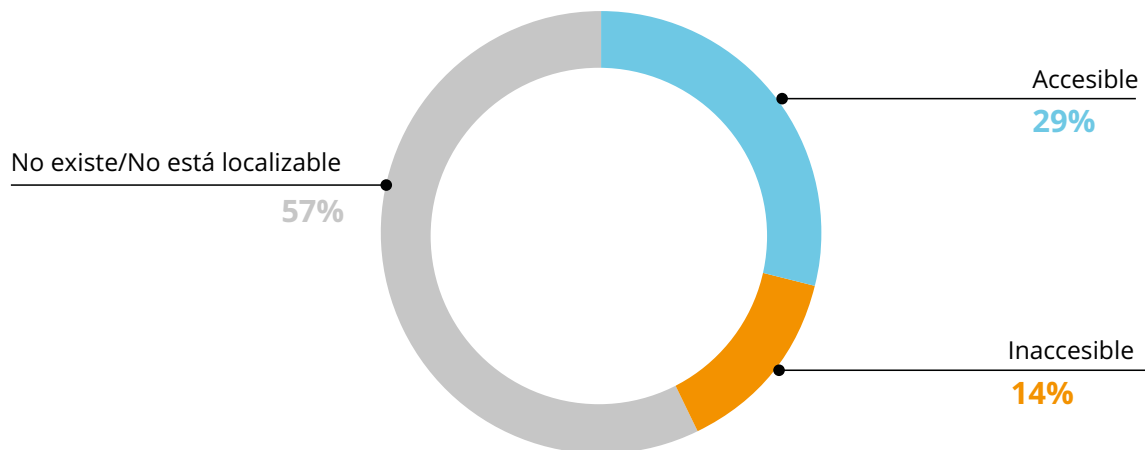
- El 25% de los municipios visitados tienen el acceso desde la calle a las Instalaciones Deportivas calificado como accesible.
- El 4% son insuficientes, es decir, requieren de una mejora en las medidas de accesibilidad.
- El 25% se califican como inaccesibles.
- El 46% de los municipios no tienen instalaciones deportivas o no se han localizado durante la visita porque no está correctamente señalizado para posibilitar su encuentro.

Datos estadísticos del estudio de accesibilidad



Acceso al Centro Cultural

- El 29 % de los municipios visitados tienen el acceso desde la calle al edificio del Centro cultural calificado como accesibles.
- El 14 % se califican como inaccesibles.
- El 57% de los municipios no tienen esta instalación o no se ha localizado porque no está correctamente señalizado para posibilitar su encuentro.

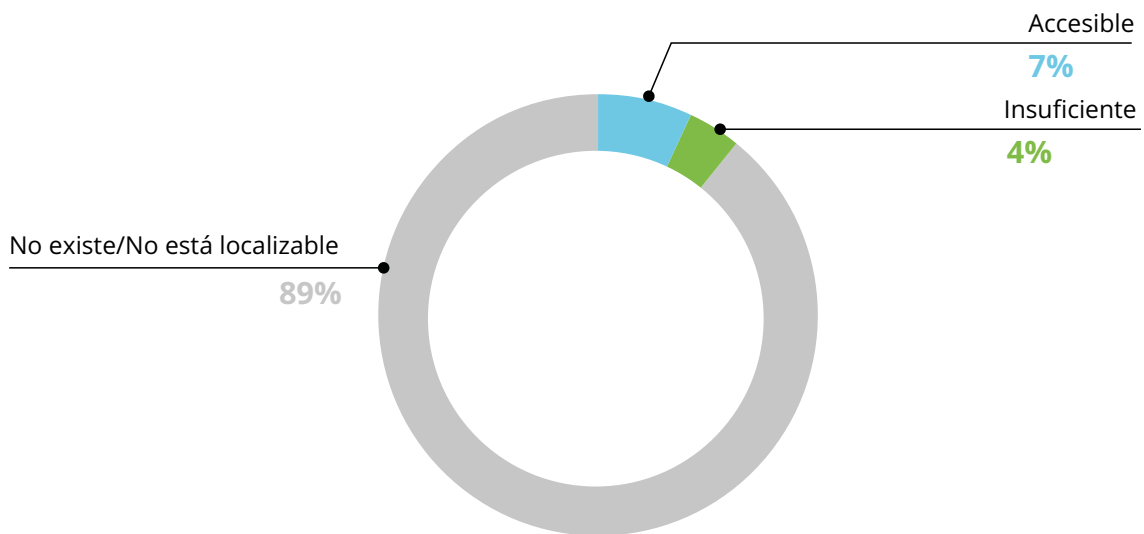


INFORME

de la **ACCESIBILIDAD** de los **NÚCLEOS URBANOS EN EL ÁMBITO RURAL** de la Comunidad de Madrid

Acceso a la Oficina de Turismo y Biblioteca

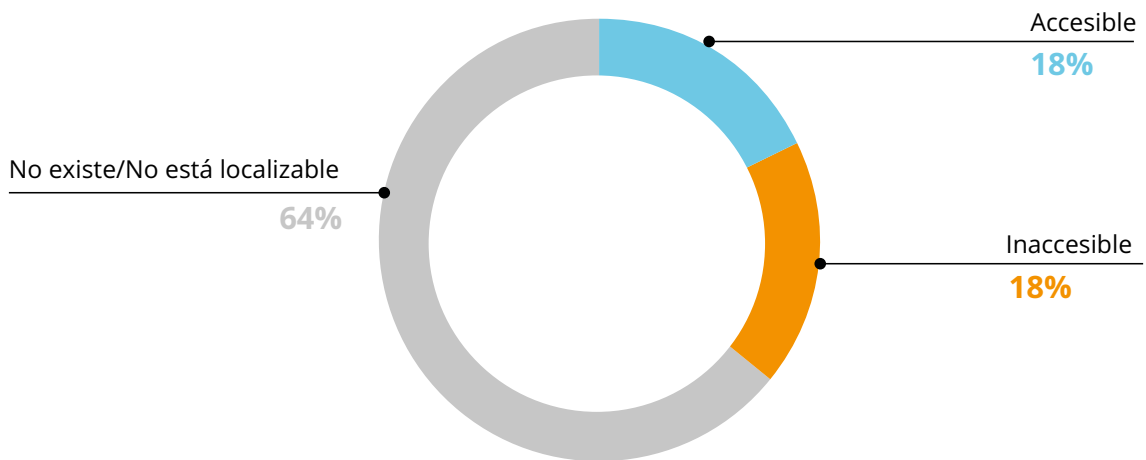
- El 7 % de los municipios visitados tienen el acceso desde la calle al edificio de la Oficina de Turismo y a la Biblioteca calificado como accesibles.
- El 4% son insuficientes, es decir, requieren de una mejora en las medidas de accesibilidad.
- El 89% de los municipios no tienen estas instalaciones o no se han localizado porque no están correctamente señalizado para posibilitar su encuentro.



Acceso al Colegio y a la Casa de niños

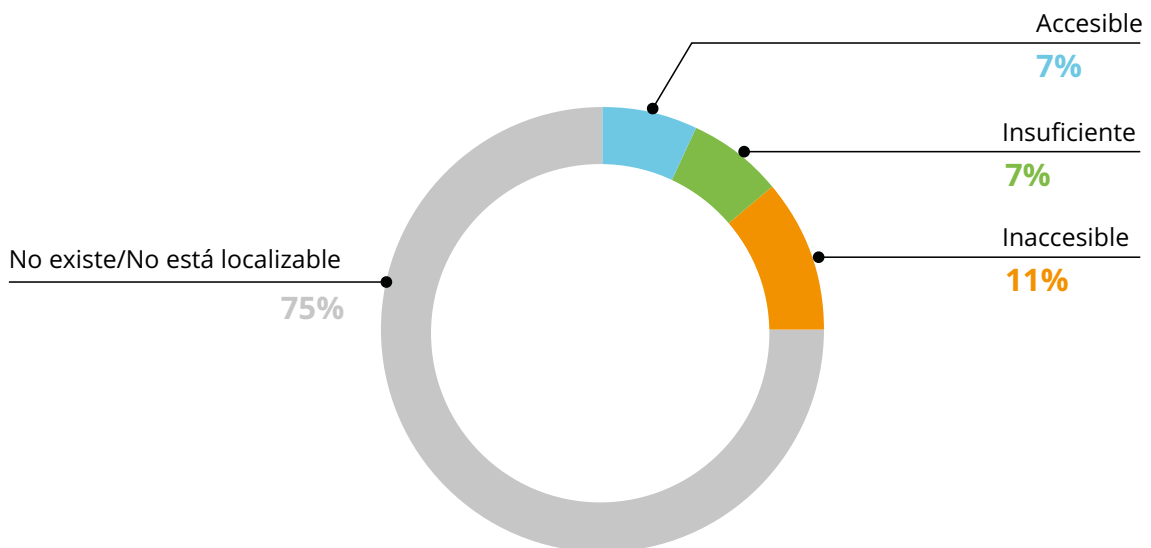
- El 18% de los municipios visitados tienen el acceso desde la calle al Colegio y a la Casa de niños calificado como accesibles.
- El 18 % se califican como inaccesibles.
- El 64% de los municipios no tienen instalaciones deportivas o no se han localizado durante la visita porque no está correctamente señalizados para posibilitar su localización.

Datos estadísticos del estudio de accesibilidad



Aparcamiento adaptado

- El 7% de los municipios visitados tienen plazas de estacionamiento reservadas para vehículos de personas con movilidad reducida.
- El 7% son plazas de estacionamiento calificadas como insuficientes, es decir, requieren de una mejora en los requerimientos de accesibilidad para la adecuación a normativa.
- El 11% las plazas se califican con falta de medidas de accesibilidad y de señalización vertical u horizontal.
- El 75% de los municipios no tienen plazas de estacionamiento reservadas o no se han localizado durante la visita.

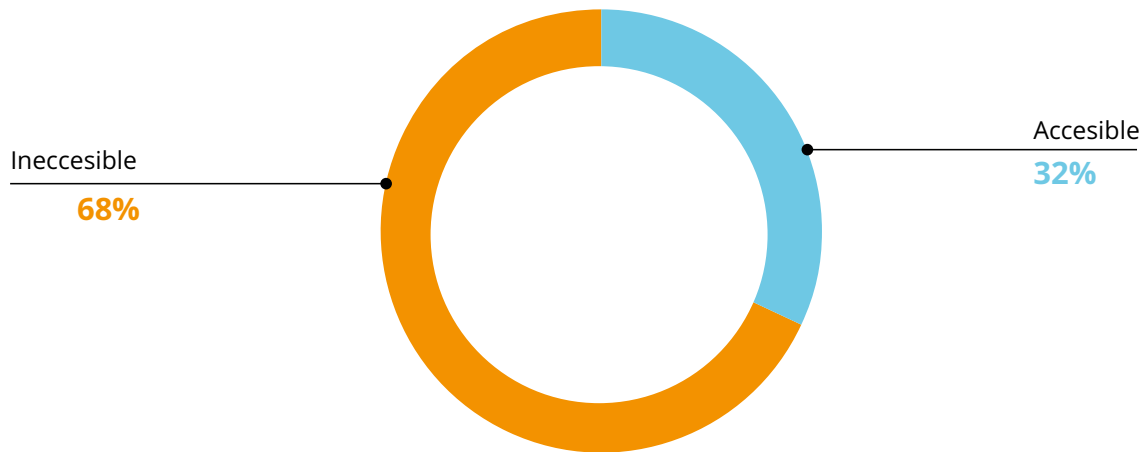


INFORME

de la **ACCESIBILIDAD** de los **NÚCLEOS URBANOS EN EL ÁMBITO RURAL** de la Comunidad de Madrid

Parada de autobús

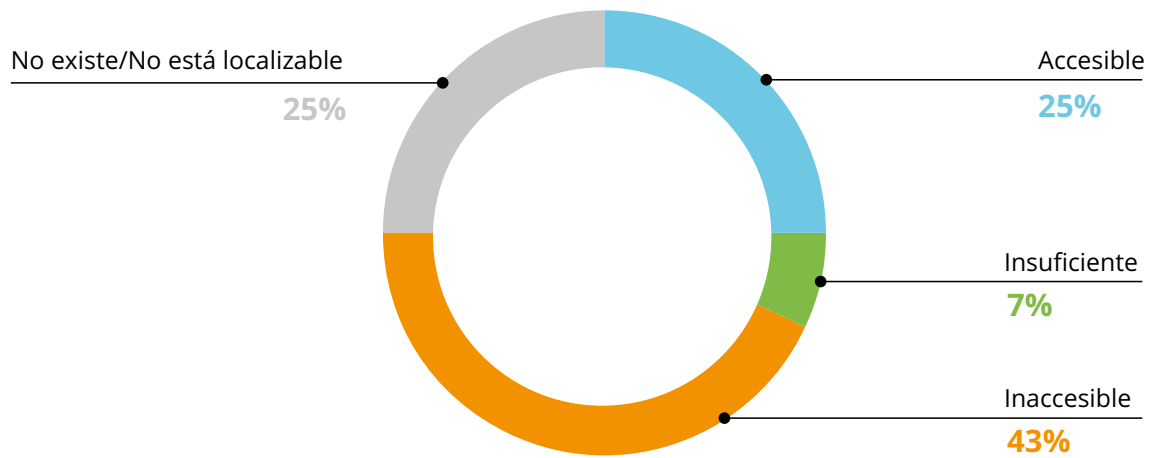
- El 32% de los municipios visitados tienen las paradas de autobús con las medidas de accesibilidad reglamentarias.
- El 68 % se califican como inaccesibles.



Acceso al Parque infantil y Área de ejercicios para mayores

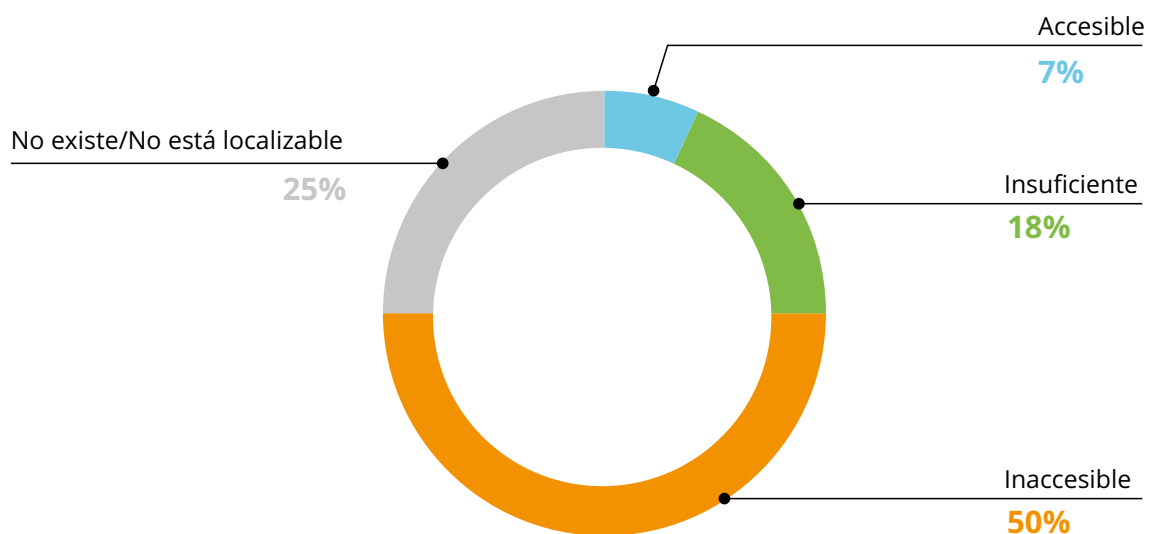
- El 25 % de los municipios visitados tienen el acceso desde la calle a los Parques Infantiles y Áreas de ejercicios para mayores calificado como accesibles.
- El 7% son insuficientes, es decir, requieren de una mejora en las medidas de accesibilidad.
- El 43% de los parques infantiles y áreas de ejercicios para mayores son inaccesibles
- El 25% de los municipios no tienen estas instalaciones o no se han localizado porque no están correctamente señalizado para posibilitar su encuentro.

Datos estadísticos del estudio de accesibilidad



Vados peatonales

- El 7% de los municipios visitados tienen la mayoría de los vados peatonales con las medidas de accesibilidad y de ejecución adecuadas por lo que pueden ser calificados como accesibles.
- El 18% son insuficientes, es decir, requieren de una mejora en las medidas y en la ejecución de la accesibilidad.
- El 50 % de los vados peatonales no cumplen las medidas de accesibilidad.
- El 25% de los municipios no tienen vados peatonales por no requerirse ya que tienen plataforma única.

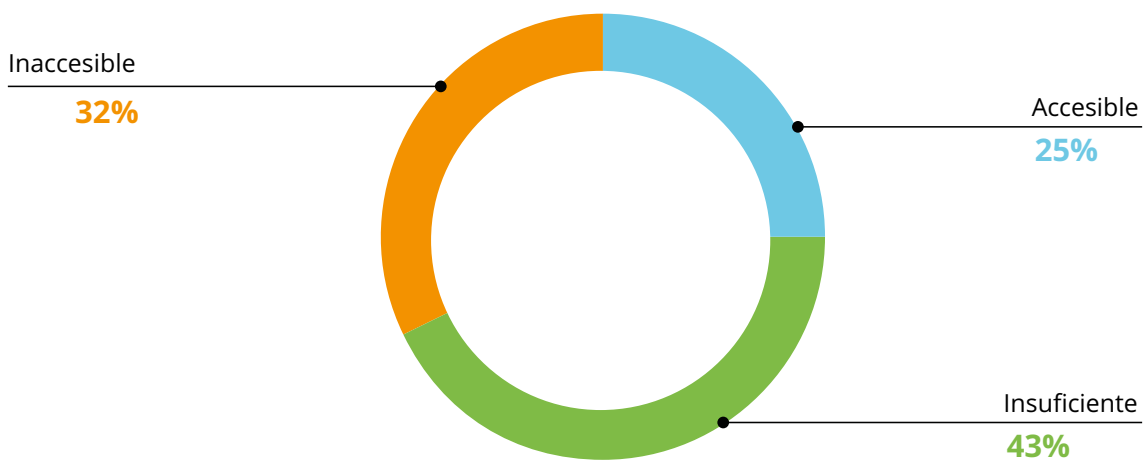


INFORME

de la **ACCESIBILIDAD** de los **NÚCLEOS URBANOS EN EL ÁMBITO RURAL** de la Comunidad de Madrid

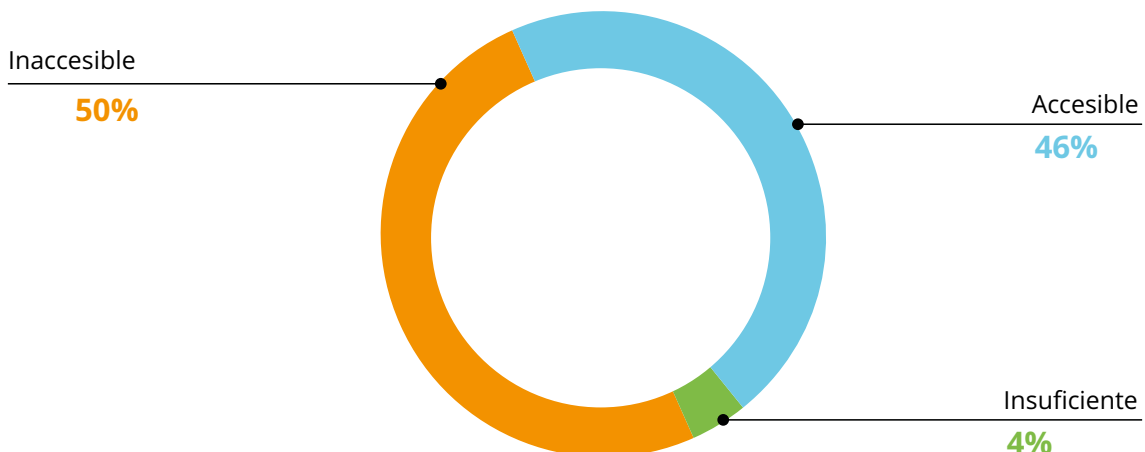
Aceras

- El 25 % de los municipios visitados tienen la mayoría aceras con las medidas de accesibilidad y de ejecución adecuadas por lo que pueden ser calificados como accesibles.
- El 43 % son insuficientes, es decir, requieren de una mejora en las medidas y en la ejecución de la accesibilidad.
- El 32% de las aceras no cumplen las medidas de accesibilidad.



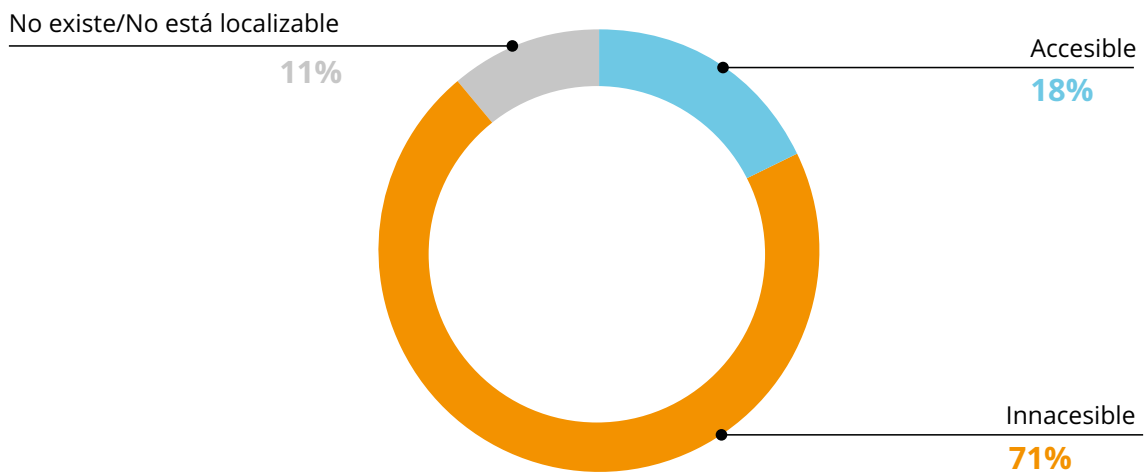
Acceso a la Iglesia

- El 46 % de los municipios visitados tienen el acceso desde la calle a la entrada de la iglesia calificado como accesibles.
- El 4 % son insuficientes, es decir, requieren de una mejora en las medidas y en la ejecución de la accesibilidad.
- El 50 % se califican como inaccesibles.



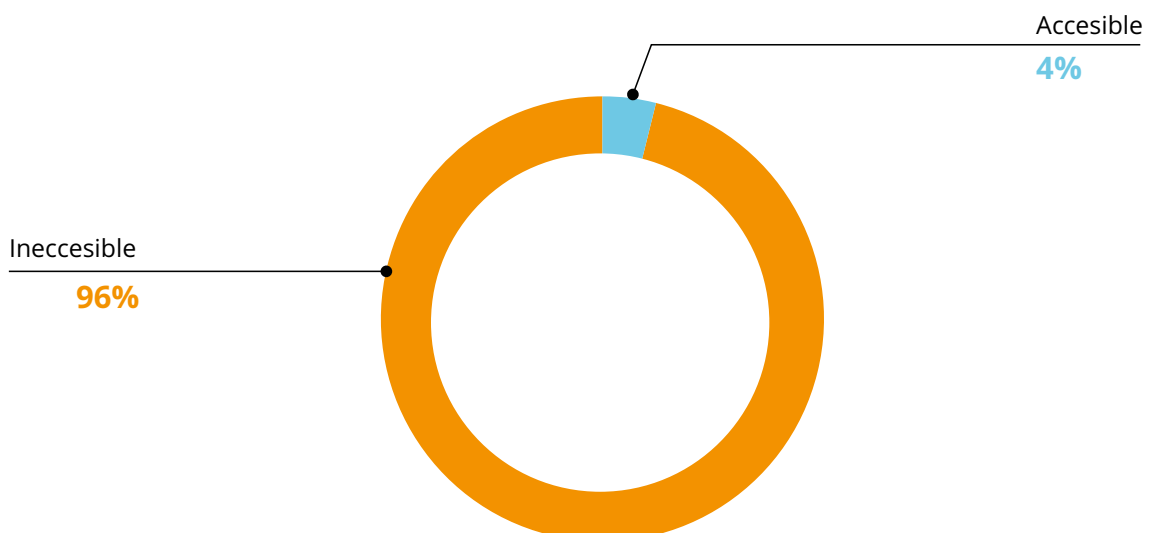
Acceso al área de residuos urbanos

- El 18 % de los municipios visitados tienen el acceso desde la calle a la zona de residuos urbanos calificado como accesibles.
- El 71 % se califican como inaccesibles.
- El 11% de los municipios no tienen área de residuos urbanos o no se han localizado durante la visita.



Página web

- El 4 % de las páginas web de los municipios analizados tienen pestaña de accesibilidad y el buscador ofrece resultados con las palabras "discapacidad", "personas con discapacidad" y "accesibilidad".
- El 96% de las páginas no tienen pestaña de accesibilidad ni ofrecen resultados ante las palabras "discapacidad", "personas con discapacidad" y "accesibilidad".



Conclusiones y propuestas de mejora





En relación con los puntos básicos analizados se realizan las siguientes conclusiones y propuestas de mejora de la accesibilidad.

Cartelería y señalética urbana

- En general hay falta de cartelería y señalética urbana que facilite la información de los servicios y espacios del municipio, que orienten y direccionen al lugar deseado, implementando criterios de accesibilidad que permitan la localización de lo que busca la ciudadanía. La implementación de la cartelería debería contener:
 - » **Señalización informativa** que ofrezca la información pertinente de los espacios y servicios para la ciudadanía, situada en lugares relevantes y visibles del municipio. Por ejemplo, panel informativo con los lugares de interés tanto administrativo, sanitario como culturales o de ocio.
 - » **Señalización direccional** que indique el camino de inicio a fin para llegar a un determinado punto o seguir el curso natural de un recorrido dentro del municipio. Por ejemplo, edificios de uso público o servicios de primera necesidad o de tipo cultural o deportivo. Cuando hay recorridos accesibles alternativos para personas usuarias de silla de ruedas es necesario implementar cartelería informativa y direccional de estos itinerarios.
 - » **Señalización identificativa** que identifique lugares y usos dentro del municipio. Por ejemplo, nombres de las calles, de los edificios, de los lugares naturales, de los parques infantiles y áreas de ejercicios de mayores.
 - » **Señalización de regulación** que ayude a modificar comportamientos y a advertir acciones prohibidas, recomendadas u obligatorias. Por ejemplo, en los parques infantiles el uso y recomendaciones de edad de los juegos infantiles o en el área de ejercicio de mayores indicativos para cada aparato gimnástico.

- Esta cartelería debería contemplar criterios de accesibilidad universal para todas las personas al margen de sus capacidades personales.

Debería respetar las siguientes normas:

- » Norma UNE 170002:2022. **Requisitos de accesibilidad para los elementos de señalización en la edificación.**
- » Norma UNE 153101:2018 EX **Lectura Fácil. Pautas y recomendaciones para la elaboración de documentos.** Esta norma especifica las pautas y recomendaciones para la adaptación, creación y validación de contenidos en Lectura Fácil, y busca facilitar la comprensión de la información escrita para garantizar la igualdad de oportunidades.
- » Norma UNE-EN ISO 9001 – **Calidad**, UNE-EN ISO 14001 – **Gestión Ambiental**, UNE-EN ISO-14006 – **Ecodiseño, y Cadena de Custodia de Productos Forestales**, PEFC y/o FSC.

Ayuntamiento

- Los edificios de los Ayuntamientos en los diferentes municipios, en general, son localizables en un alto porcentaje porque tienen elementos propios que facilitan su reconocimiento como son las banderas institucionales, escudo del municipio, reloj como símbolo histórico y rótulo identificativo. En aquellos municipios que falten estos elementos es recomendable su implementación ya que ayudan a la identificación del uso del edificio, incorporando criterios de accesibilidad (apartado de cartelería y señalética urbana) para su correcta percepción y comprensión.
- La información que ofrece el Ayuntamiento a la ciudadanía es recomendable situarla de manera visible y ordenada en tabloneros exclusivos para ello, evitando todo tipo de carteles pegados en puertas, ventanas o similar.
- En cuando a la accesibilidad física, los Ayuntamientos catalogados como inaccesibles, se propone realizar las mejoras oportunas tanto en la entrada del edificio como en la estructura que rodea al edificio para hacerlos accesibles, cumpliendo la orden TMA/851/2021 en el espacio urbano. Como ya se ha dicho anteriormente, se ha estudiado exclusivamente la accesibilidad hasta la puerta de entrada del edificio, pero no en el interior de los edificios.
- Nos consta que en muchos casos sabemos que no cumplen la normativa vigente de accesibilidad en la edificación (DB SUA 9).

Consultorio local

- En general, en todos los municipios los Consultorios locales requerirían señalización direccional de su emplazamiento para facilitar su localización dentro de sus calles.
- El cartel indicativo de “Consultorio Local” de la Comunidad de Madrid es muy bueno para su localización, en algunos casos está deteriorado lo que sería necesario que se repusiera.
- Una gran parte de los accesos a los Consultorios locales carecen de medidas de accesibilidad o están defectuosamente ejecutadas, por lo deberían implementarse las mejoras oportunas tanto en rebajes de bordillos, adecuación de rampas o en otros elementos para finalmente calificarlos como accesibles.
- La disposición de plazas reservadas para vehículos de personas con movilidad reducida en la entrada de los Consultorios locales es necesaria, ya que facilita el acceso a las personas con esta autorización.

Farmacia

- La localización de las farmacias en un alto porcentaje de los municipios no ha sido posible, por lo que es recomendable su señalización para facilitar su acceso.
- En cuanto a la accesibilidad física de las catalogadas como inaccesibles habría que acometer eliminando las barreras detectadas, tanto en el acceso propio del local como en las aceras que imposibilitan el acercamiento.

Instalaciones deportivas

- La localización de las Instalaciones deportiva en un alto porcentaje de los municipios no es fácil, por lo que es recomendable su señalización cuando tengan este servicio para ciudadanía.
- En cuanto a la accesibilidad física, las calificadas como inaccesibles o de insuficiente en su accesibilidad, deberían de solventarse los diferentes problemas detectados en este informe para que sean accesibles para todas las personas, eliminando las barreras arquitectónicas detectadas tanto en las entradas o cancelas como en las aceras que pudieran imposibilitar el acceso.

INFORME

de la **ACCESIBILIDAD** de
los **NÚCLEOS URBANOS EN EL ÁMBITO RURAL** de la Comunidad de Madrid

- Las instalaciones deportivas con itinerarios alternativos accesibles para personas usuarias de sillas de ruedas, deben contar con la señalización informativa y direccional.

Centro Cultural, Oficina de Turismo, Biblioteca, Museo y Residencias

- Las instalaciones municipales como Centro Cultural, Oficina de Turismo, Biblioteca, Museo o Residencias en un alto porcentaje de los municipios no son fáciles de localizar, por lo que es recomendable su señalización para facilitar su acceso.
- En cuanto a la accesibilidad física, los calificados como insuficientes deberían de solventarse los diferentes problemas detectados en este informe para que sean accesibles para todas las personas.

Colegio y Casa de Niños

- El acceso al Colegio o la Casa de Niños tiene una considerable importancia en cuestión de accesibilidad, pues acudir a estos edificios tiene carácter obligatorio, es por ello por lo que se debe de considerar como prioritario subsanar las barreras detectadas e implementar las mejoras oportunas.

Aparcamiento adaptado

- La reserva y adecuación de plazas de estacionamiento adaptados para vehículos de personas con movilidad reducida es necesaria en la gran mayoría de los pueblos analizados. Las propuestas de mejora van orientadas a analizar en qué zonas es oportuno diseñar un espacio reservado y ejecutarlo desde su inicio de forma correcta, evitando así inadecuadas ejecuciones y con ello futuras remodelaciones.

Parada autobús

- Las paradas de autobuses urbanos y el acceso a las mismas por la acera requieren de adaptaciones para que sean accesibles para todas las personas. Los postes y las marquesinas existentes en su gran mayoría deben ser actua-

lizados al nuevo modelo de la Comunidad de Madrid implementando el marcaje de suelos tacto visuales, apoyos isquiáticos, asientos e información accesible.

- Hay paradas fuera de los cascos urbanos que no se han analizado, pero en su mayoría tampoco cumplen con la normativa vigente de accesibilidad.

Parque infantil y área de ejercicios para mayores

- Los parques infantiles y las zonas destinadas para ejercicios de mayores han sido calificados como inaccesibles en una gran mayoría. Las barreras para el acceso desde la vía pública como los suelos de terreno natural son impedimentos importantes para las personas usuarias de sillas de ruedas, coches de niños y personas con andadores. Los espacios solados o con suelo de caucho permiten el uso para todas las personas por lo cual sería muy conveniente esta implementación de accesibilidad. La incorporación de juegos infantiles adaptados para menores con discapacidad es otra medida de accesibilidad que propone este estudio puesto que favorece la igualdad de oportunidades.
- La falta de señalización información de ambos espacios, como la cartelería identificativa de las edades de uso y de regulación de su utilización, es una necesidad en la mayor parte de los municipios. Evitar riesgos por un uso inadecuado o facilitar los teléfonos para situaciones de emergencia son medidas de seguridad y de accesibilidad necesarias.
- En general, la mayoría de los parques infantiles no se adaptan a lo establecido en la norma TMA/851/2021.

Vados peatonales

- La gran mayoría de vados peatonales tiene la misma problemática y es la falta de estos elementos en las aceras o la incorrecta ejecución. En general, es importante revisar la correcta ejecución para que realmente sean eficaces para el acceso de los ciudadanos con movilidad reducida. Es frecuente encontrar vados en uno de los lados de la acera y no en la contraria, pasos sobre elevados que no llegan hasta en encuentro con el borde de la acera y con un espacio sin el remate necesario o con caída libre hacia la acera. Es necesario también evitar la colocación de mobiliario urbano que impide la eficacia de los vados.

INFORME

de la **ACCESIBILIDAD** de
los **NÚCLEOS URBANOS EN EL ÁMBITO RURAL** de la Comunidad de Madrid

- La propuesta en este sentido es el conocimiento correcto de la norma de instalación de los vados para una correcta ejecución de estos.

Aceras

- La plataforma única es un elemento muy accesible situado con relativa frecuencia en la zona centro de muchos municipios. Hay aceras que una gran parte de los municipios son impracticables, ya sea por su estado de conservación, porque no tienen el tamaño adecuado para la deambulaci3n, son estrechas, no son continuas en todo el recorrido o est3n invadidas por mobiliario urbano.
- La propuesta de mejora en la accesibilidad es la instalaci3n de plataforma 3nica en los n3cleos urbanos de municipios ya que resulta una medida que facilita la deambulaci3n para todas las personas. Esta medida tiene un mejor funcionamiento cuando no hay diferenciaci3n entre la zona de tr3nsito de peatones y de veh3culos a motor.
- Se deben seguir los criterios de la norma TMA/851/2021 y la norma 2 del decreto 13/2007 de la Comunidad de Madrid, actualizado a 20 de enero de 2022

Iglesia

- Los accesos a las Iglesias en una buena parte son accesibles desde la v3a p3blica a la entrada de estas, pero en otras est3n calificados como insuficientes o inaccesibles por la presencia de escalones o rampas con pendientes excesivas o sin barandillas ejecutadas en sus accesos o con aceras sin rebajes.
- Cuando una iglesia tiene un itinerario accesible, es necesario que est3 indicado con se3alizacion informativa y direccional para que pueda ser eficaz.

Áreas de residuos urbanos

- El 3rea de residuos urbanos y el acceso a los contenedores en la mayor3a de los municipios son inaccesibles, tanto por el uso de contenedores altos o por la falta de vados en las aceras. Las propuestas de mejora est3n orientadas al uso de contenedores soterrados, pero facilitando vados de acceso a los mismos y espacio en las aceras para facilitar la aproximaci3n.

Conclusiones y propuestas de mejora

- En muchos municipios estas áreas están demasiado retiradas del centro lo que dificulta aún más el acceso autónomo a los mismos, por lo que sería recomendable una ubicación más céntrica dentro de la localidad.
- En la mayoría de los casos no cumplen con la norma TMA/851/2021, artículo 28.

Web

La accesibilidad universal de la página web de los municipios no ha sido objeto de este estudio, por lo que solo se ha analizado la existencia o no de la pestaña de accesibilidad y la aparición de resultados ante la búsqueda de palabras relacionadas con la accesibilidad o discapacidad. El resultado obtenido es la falta de accesibilidad universal de las páginas web de los municipios rurales en la Comunidad de Madrid, por lo que la propuesta de mejora es la adecuación de las páginas para que cumplan con la normativa web de accesibilidad.

Gestión y mantenimiento de la accesibilidad

Para que la accesibilidad universal se alcance y se mantenga de forma permanente es necesario incorporarla en los sistemas de gestión que existan en los Ayuntamientos o establecer un Plan específico para ello, de la manera que se crea conveniente. Esto conllevará que los criterios de accesibilidad sean tenidos en cuenta desde el inicio, se mantengan durante el tiempo necesario y se incorporen cuando haya cambios y en fases de rehabilitación urbana.

